

Gesamtfahrplan Westfriedhof – Aachen Bushof


montags bis freitags

Linie:	55	55	25	45	25	45	25	45	25	45	25	45	35	45	25	45	SB71	55	45	25	45	35	45	25	SB71	5	55	45	25	5	35	45	25	SB71	75	5	55	45	25	5	35	45		
Stunde:	4				5				6				7				8				9																							
Vaals Grenze	18	53	08	38	05	17	32	47	02	17	32	47	02	17	32	47	02	17	32	47	02	17	32	47	02	17	32	47	02	17	32	47	02	17	32	47	02	17	32	47	02	17	32	47
Keltenstraße	19	54	09	39	06	18	33	48	03	18	33	48	03	18	33	48	03	18	33	48	03	18	33	48	03	18	33	48	03	18	33	48	03	18	33	48	03	18	33	48	03	18	33	48
Schmiedgasse	20	55	10	40	07	19	34	49	04	19	34	49	04	19	34	49	04	19	34	49	04	19	34	49	04	19	34	49	04	19	34	49	04	19	34	49	04	19	34	49	04	19	34	49
Uniklinik H.1	—	—	—	23	—	50	—	10	—	25	—	40	—	55	—	10	10	—	25	—	40	—	55	—	10	14	—	25	—	44	—	55	—	10	14	—	25	—	44	—	55			
Reutershag	22	57	12	27	42	54	09	15	21	30	36	45	51	00	06	15	—	21	30	36	45	51	00	06	—	—	21	30	36	—	51	00	06	—	—	21	30	36	—	51	00			
Steppenberg	23	58	13	28	43	55	10	16	22	31	37	46	52	01	07	16	—	22	31	37	46	52	01	07	—	—	22	31	37	—	52	01	07	—	—	22	31	37	—	52	01			
Westfriedhof	24	59	14	29	44	56	11	17	23	32	38	47	53	02	08	17	13	23	32	38	47	53	02	08	13	17	23	32	38	47	53	02	08	13	17	23	32	38	47	53	02			
Venskyhäuschen	25	00	15	30	45	57	12	19	25	34	40	49	55	04	10	19	—	25	34	40	49	55	04	10	—	—	19	25	34	40	49	55	04	10	—	—	19	25	34	40	49	55	04	
Kuckelkorn	27	02	17	32	47	59	14	21	27	36	42	51	57	06	12	21	—	27	36	42	51	57	06	12	—	—	21	27	36	42	51	57	06	12	—	—	17	21	27	36	42	51	57	06
Gartenstraße	28	03	18	33	48	00	15	22	28	37	43	52	58	07	13	22	—	28	37	43	52	58	07	13	—	—	22	28	37	43	52	58	07	13	—	—	18	22	28	37	43	52	58	07
DB Schanz H.5 (Vaalser Str.)	29	04	19	34	49	02	17	24	30	39	45	54	00	09	15	24	18	30	39	45	54	00	09	15	18	24	30	39	45	54	00	09	15	18	20	24	30	39	45	54	00	09		
Karlsgraben	30	05	20	35	50	04	19	26	32	41	47	56	02	11	17	26	—	32	41	47	56	02	11	17	—	—	26	32	41	47	56	02	11	17	—	—	22	26	32	41	47	56	02	11
Annastraße (Hans-Stercken-Platz)	31	06	21	36	51	05	20	27	33	42	48	57	03	12	18	27	—	33	42	48	57	03	12	18	—	—	27	33	42	48	57	03	12	18	—	—	23	27	33	42	48	57	03	12
Alter Posthof	33	08	23	38	53	07	22	29	35	44	50	59	05	14	20	29	—	35	44	50	59	05	14	20	—	—	29	35	44	50	59	05	14	20	—	—	25	29	35	44	50	59	05	14
Elisenbrunnen	35	10	25	40	55	09	24	31	37	46	52	01	07	16	22	31	24	37	46	52	01	07	16	22	24	24	31	37	46	52	01	07	16	22	24	27	31	37	46	52	01	07	16	
Aachen Bushof	37	12	27	42	57	12	27	34	40	49	55	04	10	19	25	34	27	40	49	55	04	10	19	25	27	34	40	49	55	04	10	19	25	27	30	34	40	49	55	04	10	19		

Die Schnellbus-Linie SB71 hält nicht überall.

Fortsetzung siehe nächste Seite

Linien 5, 25, 35, 45, 55, 75, SB71, N4, N7




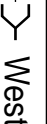
Gesamtfahrplan Westfriedhof – Aachen Bushof

Fortsetzung

montags bis freitags

Linie:	25 SB71 75 5 55 45 25 5 35 45				25 SB71 75 5 55 45 25 5 35 45				25 SB71 75 5 35 45 25 5 35 45				25 SB71 5 35 45 25 5 35 45				25 SB71 5						
Stunde:	10				11				12				13				14						
Vaals Grenze	02	17	32	47	02	17	32	47	02	17	32	47	02	17	32	47	02	17	32	47	02		
Keltenstraße	03	18	33	48	03	18	33	48	03	18	33	48	03	18	33	48	03	18	33	48	03		
Schmiedgasse	04	19	34	49	04	19	34	49	04	19	34	49	04	19	34	49	04	19	34	49	04		
Uniklinik H.1	— 10	14	— 25	— 44	— 55	— 10	14	— 25	— 44	— 55	— 10	14	— 25	— 44	— 55	— 10	14	— 25	— 44	— 55	— 10		
Reutershag	06	—	21	30	36	—	51	00	06	—	21	30	36	—	51	00	06	—	21	30	36	—	
Steppenberg	07	—	22	31	37	—	52	01	07	—	22	31	37	—	52	01	07	—	22	31	37	—	
Westfriedhof	08	13	17	23	32	38	47	53	02	08	13	17	23	32	38	47	53	02	08	13	17	23	32
Venskyhäuschen	10	—	19	25	34	40	49	55	04	10	—	19	25	34	40	49	55	04	10	—	19	25	34
Kuckelkorn	12	—	17	21	27	36	42	51	57	06	12	—	17	21	27	36	42	51	57	06	12	—	21
Gartenstraße	13	—	18	22	28	37	43	52	58	07	13	—	18	22	28	37	43	52	58	07	13	—	22
DB Schanz H.5 (Vaalser Str.)	15	18	20	24	30	39	45	54	00	09	15	18	20	24	30	39	45	54	00	09	15	18	24
Karlsgraben	17	—	22	26	32	41	47	56	02	11	17	—	22	26	32	41	47	56	02	11	17	—	26
Annastraße (Hans-Stercken-Platz)	18	—	23	27	33	42	48	57	03	12	18	—	23	27	33	42	48	57	03	12	18	—	27
Alter Posthof	20	—	25	29	35	44	50	59	05	14	20	—	25	29	35	44	50	59	05	14	20	—	29
Elisenbrunnen	22	24	27	31	37	46	52	01	07	16	22	24	27	31	37	46	52	01	07	16	22	24	31
Aachen Bushof	25	27	30	34	40	49	55	04	10	19	25	27	30	34	40	49	55	04	10	19	25	27	34

Die Schnellbus-Linie SB71 hält nicht überall.

Linien 5, 25, 35, 45, 55, 75, SB71, N4, N7
 Fortsetzung siehe nächste Seite

Gesamtfahrplan Westfriedhof – Aachen Bushof

Fortsetzung

montags bis freitags








Linie:	35	45	25	5	35	45	25	SB71	75	5	35	45	25	5	35	45	25	SB71	5	35	45	25	5	35	45	25	SB71	5	55	45	25	45/35	SB71	25	45	25	45	25	45	55	45	25
Stunde:	14				15–17				18				19				20				21				22																	
Vaals Grenze	17	32	47	02	17	32	47	02	17	32	47	02	17	32	47	02	17	32	05	35	08	38	08																			
Keltenstraße	18	33	48	03	18	33	48	03	18	33	48	03	18	33	48	03	18	33	06	36	09	39	09																			
Schmiedgasse	19	34	49	04	19	34	49	04	19	34	49	04	19	34	49	04	19	34	07	37	10	40	10																			
Uniklinik H.1	—	25	—	44	—	55	—	10	14	—	25	—	44	—	55	—	10	14	—	25	—	47	03	—	20	—	53	—	23	—	53	—										
Reutershag	21	30	36	—	51	00	06	—	—	21	30	36	—	51	00	06	—	—	21	30	36	51	—	09	24	39	57	12	27	42	57	12										
Steppenberg	22	31	37	—	52	01	07	—	—	22	31	37	—	52	01	07	—	—	22	31	37	52	—	10	25	40	58	13	28	43	58	13										
Westfriedhof	23	32	38	47	53	02	08	13	17	23	32	38	47	53	02	08	13	17	23	32	38	47	53	02	08	13	17	23	32	38	53	06	11	26	41	59	14	29	44	59	14	
Venskyhäuschen	25	34	40	49	55	04	10	—	19	25	34	40	49	55	04	10	—	19	25	34	40	49	55	04	10	—	19	25	34	40	55	—	12	27	42	00	15	30	45	00	15	
Kuckelkorn	27	36	42	51	57	06	12	—	17	21	27	36	42	51	57	06	12	—	21	27	36	42	51	57	06	12	—	21	27	36	42	57	—	14	29	44	02	17	32	47	02	17
Gartenstraße	28	37	43	52	58	07	13	—	18	22	28	37	43	52	58	07	13	—	22	28	37	43	52	58	07	13	—	22	28	37	43	58	—	15	30	45	03	18	33	48	03	18
DB Schanz H.5 (Vaalser Str.)	30	39	45	54	00	09	15	18	20	24	30	39	45	54	00	09	15	18	24	30	39	45	54	00	09	15	18	24	30	39	45	00	11	17	32	47	04	19	34	49	04	19
Karlsgraben	32	41	47	56	02	11	17	—	22	26	32	41	47	56	02	11	17	—	26	32	41	47	56	02	11	17	—	26	32	41	47	02	—	19	34	49	05	20	35	50	05	20
Annastraße (Hans-Stercken-Platz)	33	42	48	57	03	12	18	—	23	27	33	42	48	57	03	12	18	—	27	33	42	48	57	03	12	18	—	27	33	42	48	03	—	20	35	50	06	21	36	51	06	21
Alter Posthof	35	44	50	59	05	14	20	—	25	29	35	44	50	59	05	14	20	—	29	35	44	50	59	05	14	20	—	29	35	44	50	05	—	22	37	52	08	23	38	53	08	23
Elisenbrunnen	37	46	52	01	07	16	22	24	27	31	37	46	52	01	07	16	22	24	31	37	46	52	01	07	16	22	24	31	37	46	52	07	17	24	39	54	10	25	40	55	10	25
Aachen Bushof	40	49	55	04	10	19	25	27	30	34	40	49	55	04	10	19	25	27	34	40	49	55	04	10	19	25	27	34	40	49	55	10	20	27	42	57	12	27	42	57	12	27

Die Schnellbus-Linie SB71 hält nicht überall.


Fortsetzung siehe nächste Seite

Linien 5, 25, 35, 45, 55, 75, SB71, N4, N7



Gesamtfahrplan Westfriedhof – Aachen Bushof

Fortsetzung	montags bis freitags										samstags																																			
Linie:	45	35	45	25	45	55	45	25	35	N4	N7	N4	N7	55	25	45	35	45	25	45	55	45	25	45	25	45	35	45	25	55	45	25	5	35	45	25	5	55								
Stunde:	22			23			0		1		2		3	5			6			7			8			9			10			11														
																																														
Vaals Grenze	38		08	38		24	11	08		08		08	09	38		08	38		08	38		08	35		05	35		05	17		32	47		02	17											
Keltenstraße	39		09	39		25	12						10	39		09	39		09	39		09	36		06	36		06	18		33	48		03	18											
Schmiedgasse	40		10	40		26	13						11	40		10	40		10	40		10	37		07	37		07	19		34	49		04	19											
Uniklinik H.1	23		53		23		01			14		14			53		23		53		23		50		20		50		21		44		55		14											
Reutershag	27	42	57	12	27	42	05	28	15				13	42	57	12	27	42	57	12	27	42	57	12	27	39	54	09	24	39	54	09	21	26	36		51	00	06							
Steppenberg	28	43	58	13	28	43	06	29	16				14	43	58	13	28	43	58	13	28	43	58	13	28	40	55	10	25	40	55	10	22	27	37		52	01	07							
Westfriedhof	29	44	59	14	29	44	07	30	17				15	44	59	14	29	44	59	14	29	44	59	14	29	41	56	11	26	41	56	11	23	28	38	47	53	02	08	17	23					
Venskyhäuschen	30	45	00	15	30	45	08	31	18		18		16	45	00	15	30	45	00	15	30	45	00	15	30	42	57	12	27	42	57	12	25	30	40	49	55	04	10	19	25					
Kuckelkorn	32	47	02	17	32	47	10	33	20		20		18	47	02	17	32	47	02	17	32	47	02	17	32	44	59	14	29	44	59	14	27	32	42	51	57	06	12	21	27					
Gartenstraße	33	48	03	18	33	48	11	34	21		21		19	48	03	18	33	48	03	18	33	48	03	18	33	45	00	15	30	45	00	15	28	33	43	52	58	07	13	22	28					
 Schanz H.5 (Vaalser Str.)	34	49	04	19	34	49	12	35	22		22		20	49	04	19	34	49	04	19	34	49	04	19	34	47	02	17	32	47	02	17	30	35	45	54	00	09	15	24	30					
Karlsgaben	35	50	05	20	35	50	13	36	23		23		21	50	05	20	35	50	05	20	35	50	05	20	35	49	04	19	34	49	04	19	32	37	47	56	02	11	17	26	32					
Annastraße (Hans-Stercken-Platz)	36	51	06	21	36	51	14	36	23		23		21	51	06	21	36	51	06	21	36	51	06	21	36	50	05	20	35	50	05	20	33	38	48	57	03	12	18	27	33					
Alter Posthof	38	53	08	23	38	53	16	38	25		25		23	53	08	23	38	53	08	23	38	53	08	23	38	52	07	22	37	52	07	22	35	40	50	59	05	14	20	29	35					
Elisenbrunnen	40	55	10	25	40	55	18	40	27		27		25	55	10	25	40	55	10	25	40	55	10	25	40	54	09	24	39	54	09	24	37	42	52	01	07	16	22	31	37					
Aachen Bushof	42	57	12	27	42	57	20	42	32		32		27	57	12	27	42	57	12	27	42	57	12	27	42	57	12	27	42	57	12	27	40	45	55	04	10	19	25	34	40					

Die Schnellbus-Linie SB71 hält nicht überall.

-  = nur in Nächten vor Samstagen, Sonn- und Feiertagen
- c** = über Kullen – Uniklinik H.2 – Hörn – Westbahnhof – Ponttor zum Bushof

Fortsetzung siehe nächste Seite

Linien 5, 25, 35, 45, 55, 75, SB71, N4, N7

Gesamtfahrplan Westfriedhof – Aachen Bushof



Fortsetzung

samstags

Linie:	45	25	5	35	45	25	5	55	45	25	5	35	45	25	5	55	45	25	45/35	25	45	35	45	25	45	55	45	25	45	35	45	25	45	55	45	25	35	N4	N7	N4	N7			
Stunde:	11				12-18				19				20				21				22				23				0	1	2	3												
																															c	c												
Vaals Grenze	32	47	02	17	32	47	02	17	32	05	35	08	38	08	38	08	38	08	38	24	11	08	08																					
Keltenstraße	33	48	03	18	33	48	03	18	33	06	36	09	39	09	39	09	39	09	39	25	12	—	—																					
Schmiedgasse	34	49	04	19	34	49	04	19	34	07	37	10	40	10	40	10	40	10	40	26	13	—	—																					
Uniklinik H.1	25	—	44	—	55	—	14	—	25	—	44	—	55	—	14	—	25	—	46	—	20	—	53	—	23	—	53	—	23	—	53	—	23	—	01	—	—	14	—	—	14	—	—	
Reutershag	30	36	—	51	00	06	—	21	30	36	—	51	00	06	—	21	30	36	51	09	24	39	57	12	27	42	57	12	27	42	57	12	27	42	05	28	15	—	—	—	—			
Steppenberg	31	37	—	52	01	07	—	22	31	37	—	52	01	07	—	22	31	37	52	10	25	40	58	13	28	43	58	13	28	43	58	13	28	43	06	29	16	—	—	—	—			
Westfriedhof	32	38	47	53	02	08	17	23	32	38	47	53	02	08	17	23	32	38	53	11	26	41	59	14	29	44	59	14	29	44	59	14	29	44	07	30	17	—	—	—	—			
Venskyhäuschen	34	40	49	55	04	10	19	25	34	40	49	55	04	10	19	25	34	40	55	12	27	42	00	15	30	45	00	15	30	45	00	15	30	45	08	31	18	—	18	—	18			
Kuckelkorn	36	42	51	57	06	12	21	27	36	42	51	57	06	12	21	27	36	42	57	14	29	44	02	17	32	47	02	17	32	47	02	17	32	47	10	33	20	—	20	—	20			
Gartenstraße	37	43	52	58	07	13	22	28	37	43	52	58	07	13	22	28	37	43	58	15	30	45	03	18	33	48	03	18	33	48	03	18	33	48	11	34	21	—	21	—	21			
DB Schanz H.5 (Vaalser Str.)	39	45	54	00	09	15	24	30	39	45	54	00	09	15	24	30	39	45	00	17	32	47	04	19	34	49	04	19	34	49	04	19	34	49	12	35	22	—	22	—	22			
Karlsgarten	41	47	56	02	11	17	26	32	41	47	56	02	11	17	26	32	41	47	02	19	34	49	05	20	35	50	05	20	35	50	05	20	35	50	13	36	23	—	23	—	23			
Annastraße (Hans-Stercken-Platz)	42	48	57	03	12	18	27	33	42	48	57	03	12	18	27	33	42	48	03	20	35	50	06	21	36	51	06	21	36	51	06	21	36	51	14	36	23	—	23	—	23			
Alter Posthof	44	50	59	05	14	20	29	35	44	50	59	05	14	20	29	35	44	50	05	22	37	52	08	23	38	53	08	23	38	53	08	23	38	53	16	38	25	—	25	—	25			
Elisenbrunnen	46	52	01	07	16	22	31	37	46	52	01	07	16	22	31	37	46	52	07	24	39	54	10	25	40	55	10	25	40	55	10	25	40	55	18	40	27	—	27	—	27			
Aachen Bushof	49	55	04	10	19	25	34	40	49	55	04	10	19	25	34	40	49	55	10	27	42	57	12	27	42	57	12	27	42	57	12	27	42	57	20	42	32	27	32	27	32			

Die Schnellbus-Linie SB71 hält nicht überall.

c = über Kullen – Uniklinik **H.2** – Hörn – Westbahnhof – Ponttor zum Bushof

Linien 5, 25, 35, 45, 55, SB71, N4, N7

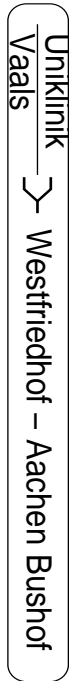
Gesamtfahrplan Westfriedhof – Aachen Bushof

sonn- und feiertags

Linie:	25	35	45/2545/35	25	23	25	45	45	25	45	55	45	25	45	35	45	25	45	55	45	25	45	35	45	25	45	55	45	25	45	35	45	25	45	35	45	25	45	35	45	25	45	35	45				
Stunde:	5	6	7	8		9			10				11				12				13				14				15				16				17											
Vaals Grenze	09		08	08		08	38		08	38			08	35	05	35	05	35			05	35			05	35			05	35			05	35			05	35			05	35						
Keltenstraße	10		09	09		09	39		09	39			09	36	06	36	06	36			06	36			06	36			06	36			06	36			06	36			06	36						
Schmiedgasse	11		10	10		10	40		10	40			10	37	07	37	07	37			07	37			07	37			07	37			07	37			07	37			07	37						
Uniklinik H.1	—	08	38	—		—	23	53	—	23	—	53	—	23	—	50	—	20	—	50	—	20	—	50	—	20	—	50	—	20	—	50	—	20	—	50	—											
Reutershag	13	12	42	12		12	27	57	12	27	42	57	12	27	39	54	09	24	39	54	09	24	39	54	09	24	39	54	09	24	39	54	09	24	39	54	09	24	39	54	09	24	39	54				
Steppenberg	14	13	43	13		13	28	58	13	28	43	58	13	28	40	55	10	25	40	55	10	25	40	55	10	25	40	55	10	25	40	55	10	25	40	55	10	25	40	55	10	25	40	55	10	25	40	55
Westfriedhof	15	14	44	14		14	29	59	14	29	44	59	14	29	41	56	11	26	41	56	11	26	41	56	11	26	41	56	11	26	41	56	11	26	41	56	11	26	41	56	11	26	41	56	11	26	41	56
Venskyhäuschen	16	15	45	15		15	30	00	15	30	45	00	15	30	42	57	12	27	42	57	12	27	42	57	12	27	42	57	12	27	42	57	12	27	42	57	12	27	42	57	12	27	42	57	12	27	42	57
Kuckelkorn	18	17	47	17		17	32	02	17	32	47	02	17	32	44	59	14	29	44	59	14	29	44	59	14	29	44	59	14	29	44	59	14	29	44	59	14	29	44	59	14	29	44	59	14	29	44	59
Gartenstraße	19	18	48	18		18	33	03	18	33	48	03	18	33	45	00	15	30	45	00	15	30	45	00	15	30	45	00	15	30	45	00	15	30	45	00	15	30	45	00	15	30	45	00	15	30	45	00
DB Schanz H.5 (Vaalser Str.)	20	49	19	49	19	19	34	04	19	34	49	04	19	34	47	02	17	32	47	02	17	32	47	02	17	32	47	02	17	32	47	02	17	32	47	02	17	32	47	02	17	32	47	02	17	32	47	02
Karlsgraben	21	50	20	50	20	20	35	05	20	35	50	05	20	35	49	04	19	34	49	04	19	34	49	04	19	34	49	04	19	34	49	04	19	34	49	04	19	34	49	04	19	34	49	04				
Annastraße (Hans-Stercken-Platz)	21	51	21	51	21	21	36	06	21	36	51	06	21	36	50	05	20	35	50	05	20	35	50	05	20	35	50	05	20	35	50	05	20	35	50	05	20	35	50	05	20	35	50	05				
Alter Posthof	23	53	23	53	23	23	38	08	23	38	53	08	23	38	52	07	22	37	52	07	22	37	52	07	22	37	52	07	22	37	52	07	22	37	52	07	22	37	52	07	22	37	52	07				
Elisenbrunnen	25	55	25	55	25	25	40	10	25	40	55	10	25	40	54	09	24	39	54	09	24	39	54	09	24	39	54	09	24	39	54	09	24	39	54	09	24	39	54	09	24	39	54	09				
Aachen Bushof	27	57	27	57	27	27	42	12	27	42	57	12	27	42	57	12	27	42	57	12	27	42	57	12	27	42	57	12	27	42	57	12	27	42	57	12	27	42	57	12	27	42	57	12				

Die Schnellbus-Linie SB71 hält nicht überall.

Linien 5, 25, 35, 45, 55, 75, SB71, N4, N7
 Fortsetzung siehe nächste Seite



Gesamtfahrplan Westfriedhof – Aachen Bushof

Fortsetzung

sonn- und feiertags

Linie:	45	55	45	25	45	35	45	25	45	55	45	25	45	35	45	25	45	55	45	25	45	55	45	25	35	N4	N7	N4	N7	
Stunde:	17	18				19				20				21				22				23				0	1	2	3	
																									N	N	Nc	N	Nc	N
Vaals Grenze	35	05	35	05	35	05	35	05	35	08	38	08	38	08	38	08	38	24	11	08	08									
Keltenstraße	36	06	36	06	36	06	36	06	36	09	39	09	39	09	39	09	39	25	12	—	—									
Schmiedgasse	37	07	37	07	37	07	37	07	37	10	40	10	40	10	40	10	40	26	13	—	—									
Uniklinik H.1	20	—	50	—	20	—	50	—	20	—	53	—	23	—	53	—	23	—	01	—	—	14	14							
Reutershag	24	39	54	09	24	39	54	09	24	39	57	12	27	42	57	12	27	42	05	28	15	—	—							
Steppenberg	25	40	55	10	25	40	55	10	25	40	58	13	28	43	58	13	28	43	06	29	16	—	—							
Westfriedhof	26	41	56	11	26	41	56	11	26	41	59	14	29	44	59	14	29	44	07	30	17	—	—							
Venskyhäuschen	27	42	57	12	27	42	57	12	27	42	00	15	30	45	00	15	30	45	08	31	18	—	18	—	18					
Kuckelkorn	29	44	59	14	29	44	59	14	29	44	02	17	32	47	02	17	32	47	10	33	20	—	20	—	20					
Gartenstraße	30	45	00	15	30	45	00	15	30	45	03	18	33	48	03	18	33	48	11	34	21	—	21	—	21					
DB Schanz H.5 (Vaalser Str.)	32	47	02	17	32	47	02	17	32	47	04	19	34	49	04	19	34	49	12	35	22	—	22	—	22					
Karlsgraben	34	49	04	19	34	49	04	19	34	49	05	20	35	50	05	20	35	50	13	36	23	—	23	—	23					
Annastraße (Hans-Stercken-Platz)	35	50	05	20	35	50	05	20	35	50	06	21	36	51	06	21	36	51	14	36	23	—	23	—	23					
Alter Posthof	37	52	07	22	37	52	07	22	37	52	08	23	38	53	08	23	38	53	16	38	25	—	25	—	25					
Elisenbrunnen	39	54	09	24	39	54	09	24	39	54	10	25	40	55	10	25	40	55	18	40	27	—	27	—	27					
Aachen Bushof	42	57	12	27	42	57	12	27	42	57	12	27	42	57	12	27	42	57	20	42	32	27	32	27	32					

Die Schnellbus-Linie SB71 hält nicht überall.

N = nur in Nächten vor Samstagen, Sonn- und Feiertagen

c = über Kullen – Uniklinik H.2 – Hörn – Westbahnhof – Ponttor zum Bushof

Uniklinik
Vaals



Westfriedhof – Aachen Bushof

Linien 5, 25, 35, 45, 55, 75, SB71, N4, N7

Gesamtfahrplan Aachen Bushof – Westfriedhof



montags bis freitags

Linie:	25	45	55	25	45	25	25	45	25	35	45	25	5	55	45	25	SB71	5	35	45	25	5	35	45	25	5	35	45	25	SB71	5	55	45	25	75	5	35		
Stunde:	4	5					6					7					8					9																	
Aachen Bushof H.11	40	00	15	30	45	00	15	20	30	40	47	56	02	08	11	17	26	32	41	47	56	02	08	11	17	26	32	41	47	56	02	08	11	17	26	32	37	41	47
Elisenbrunnen H.4	42	02	17	32	47	02	17	23	33	43	50	59	05	11	14	20	29	35	44	50	59	05	11	14	20	29	35	44	50	59	05	11	14	20	29	35	40	44	50
Alter Posthof	43	04	19	34	49	04	19	25	35	45	52	01	07	—	16	22	31	37	46	52	01	07	—	16	22	31	37	46	52	01	07	—	16	22	31	37	42	46	52
Annastraße (Hans-Stercken-Platz)	43	05	20	35	50	05	20	26	36	46	53	02	08	—	17	23	32	38	47	53	02	08	—	17	23	32	38	47	53	02	08	—	17	23	32	38	43	47	53
Karlsgraben	44	06	21	36	51	06	21	27	37	47	54	03	09	—	18	24	33	39	48	54	03	09	—	18	24	33	39	48	54	03	09	—	18	24	33	39	44	48	54
DB Schanz H.6 (Vaalse Str.)	45	07	22	37	52	07	22	28	38	49	56	05	11	16	20	26	35	41	50	56	05	11	16	20	26	35	41	50	56	05	11	16	20	26	35	41	46	50	56
Gartenstraße	46	08	23	38	53	08	23	29	39	50	57	06	12	—	21	27	36	42	51	57	06	12	—	21	27	36	42	51	57	06	12	—	21	27	36	42	47	51	57
Kuckelkorn	47	09	24	39	54	09	24	30	40	51	58	07	13	—	22	28	37	43	52	58	07	13	—	22	28	37	43	52	58	07	13	—	22	28	37	43	48	52	58
Venskyhäuschen	48	11	26	41	56	11	26	32	42	53	00	09	15	—	24	30	39	45	54	00	09	15	—	24	30	39	45	54	00	09	15	—	24	30	39	45	54	00	00
Westfriedhof	49	12	27	42	57	12	27	33	43	54	01	10	16	19	25	31	40	46	55	01	10	16	19	25	31	40	46	55	01	10	16	19	25	31	40	46	55	01	
Steppenberg	50	13	28	43	58	13	28	34	44	—	02	11	17	—	32	41	47	—	02	11	17	—	32	41	47	—	02	11	17	—	32	41	47	—	32	41	47	—	02
Reutershag	51	14	14	29	44	44	59	14	14	29	35	45	—	03	12	18	—	33	42	48	—	03	12	18	—	33	42	48	—	03	12	18	—	33	42	48	—	03	
Uniklinik H.1	—	18	—	48	—	18	—	39	—	56	—	17	—	21	27	—	47	—	57	—	17	—	21	27	—	47	—	57	—	17	—	21	27	—	47	—	57	—	
Schmiedgasse	52	15	30	45	00	15	30	46	04	19	34	49	04	19	34	49	04	19	34	49	04	19	34	49	04	19	34	49	04	19	34	49	04	19	34	49	04	04	
Keltenstraße	53	16	31	46	01	16	31	47	05	20	35	50	05	20	35	50	05	20	35	50	05	20	35	50	05	20	35	50	05	20	35	50	05	20	35	50	05	05	
Püngelerstraße	54	17	32	47	02	17	32	48	06	21	36	51	06	21	36	51	06	21	36	51	06	21	36	51	06	21	36	51	06	21	36	51	06	21	36	51	06	06	
Vaals Grenze	55	18	33	48	03	18	33	49	07	22	37	52	07	22	37	52	07	22	37	52	07	22	37	52	07	22	37	52	07	22	37	52	07	22	37	52	07	07	

Die Schnellbus-Linie SB71 hält nicht überall.

Fortsetzung siehe nächste Seite

Linien 5, 25, 35, 45, 55, 75, SB71, N4, N7



Gesamtfahrplan Aachen Bushof – Westfriedhof



Fortsetzung

montags bis freitags

Linie:	45 25 SB71 5 55 45 25 75 5 35 45 25 SB71 5 55 45 25 75 5 35 45 25 SB71 5 55 45 25 75 45 35 45 25 SB71 45 55 45 25 45 35 45 25 SB71
Stunde:	9 10 11 12 13 14
Aachen Bushof H.11	56 02 08 11 17 26 32 37 41 47 56 02 08 11 17 26 32 37 41 47 56 02 08 11 17 26 32 37 41 47 56 02 08 11 17 26 32 41 47 56 02 08
Elisenbrunnen H.4	59 05 11 14 20 29 35 40 44 50 59 05 11 14 20 29 35 40 44 50 59 05 11 14 20 29 35 40 44 50 59 05 11 14 20 29 35 44 50 59 05 11
Alter Posthof	01 07 — 16 22 31 37 42 46 52 01 07 — 16 22 31 37 42 46 52 01 07 — 16 22 31 37 42 46 52 01 07 — 16 22 31 37 46 52 01 07 —
Annastraße (Hans-Stercken-Platz)	02 08 — 17 23 32 38 43 47 53 02 08 — 17 23 32 38 43 47 53 02 08 — 17 23 32 38 43 47 53 02 08 — 17 23 32 38 47 53 02 08 —
Karlsgraben	03 09 — 18 24 33 39 44 48 54 03 09 — 18 24 33 39 44 48 54 03 09 — 18 24 33 39 44 48 54 03 09 — 18 24 33 39 48 54 03 09 —
DB Schanz H.6 (Vaalser Str.)	05 11 16 20 26 35 41 46 50 56 05 11 16 20 26 35 41 46 50 56 05 11 16 20 26 35 41 46 50 56 05 11 16 20 26 35 41 50 56 05 11 16
Gartenstraße	06 12 — 21 27 36 42 47 51 57 06 12 — 21 27 36 42 47 51 57 06 12 — 21 27 36 42 47 51 57 06 12 — 21 27 36 42 51 57 06 12 —
Kuckelkorn	07 13 — 22 28 37 43 48 52 58 07 13 — 22 28 37 43 48 52 58 07 13 — 22 28 37 43 48 52 58 07 13 — 22 28 37 43 52 58 07 13 —
Venskyhäuschen	09 15 — 24 30 39 45 54 00 09 15 — 24 30 39 45 54 00 09 15 — 24 30 39 45 54 00 09 15 — 24 30 39 45 54 00 09 15 —
Westfriedhof	10 16 19 25 31 40 46 55 01 10 16 19 25 31 40 46 55 01 10 16 19 25 31 40 46 55 01 10 16 19 25 31 40 46 55 01 10 16 19
Steppenberg	11 17 — — 32 41 47 — 02 11 17 — — 32 41 47 — 02 11 17 — — 32 41 47 56 02 11 17 — 26 32 41 47 56 02 11 17 —
Reutershag	12 18 — — 33 42 48 — 03 12 18 — — 33 42 48 — 03 12 18 — — 33 42 48 57 03 12 18 — 27 33 42 48 57 03 12 18 —
Uniklinik H.1	17 — 21 27 — 47 — 57 — 17 — 21 27 — 47 — 57 — 17 — 21 27 — 47 — 02 — 17 — 21 32 — 47 — 02 — 17 — 21
Schmiedgasse	19 34 49 04 19 34 49 04 19 34 49 04 19 34 49 04 19 34 49 04 19 34 49 04 19 34 49 04 19 34 49 04 19
Keltenstraße	20 35 50 05 20 35 50 05 20 35 50 05 20 35 50 05 20 35 50 05 20 35 50 05 20 35 50 05 20 35 50 05 20
Püngelerstraße	21 36 51 06 21 36 51 06 21 36 51 06 21 36 51 06 21 36 51 06 21 36 51 06 21 36 51 06 21 36 51 06 21
Vaals Grenze	22 37 52 07 22 37 52 07 22 37 52 07 22 37 52 07 22 37 52 07 22 37 52 07 22 37 52 07 22 37 52 07 22

Die Schnellbus-Linie SB71 hält nicht überall.

Fortsetzung siehe nächste Seite

Linien 5, 25, 35, 45, 55, 75, SB71, N4, N7



Gesamtfahrplan Aachen Bushof – Westfriedhof



Fortsetzung


montags bis freitags

Linie:	45	35	45	25	5	35	45	25	SB71	5	35	45	25	75	5	35	45	25	SB71	5	55	45	25	5	35	45	25	SB71	5	55	45	25	45	35	25	SB71	45	55	25	45	25	45																		
Stunde:	14										15-17										18										19										20										21									
Aachen Bushof H.11	11	17	26	32	41	47	56	02	08	11	17	26	32	37	41	47	56	02	08	11	17	26	32	41	47	56	02	08	11	17	26	32	41	50	00	08	10	20	30	45	00	15																		
Elisenbrunnen H.4	14	20	29	35	44	50	59	05	11	14	20	29	35	40	44	50	59	05	11	14	20	29	35	44	50	59	05	11	14	20	29	35	44	53	03	11	13	23	33	48	03	17																		
Alter Posthof	16	22	31	37	46	52	01	07	—	16	22	31	37	42	46	52	01	07	—	16	22	31	37	46	52	01	07	—	16	22	31	37	46	55	05	—	15	25	35	50	05	19																		
Annastraße (Hans-Stercken-Platz)	17	23	32	38	47	53	02	08	—	17	23	32	38	43	47	53	02	08	—	17	23	32	38	47	53	02	08	—	17	23	32	38	47	56	06	—	16	26	36	51	06	20																		
Karlsgraben	18	24	33	39	48	54	03	09	—	18	24	33	39	44	48	54	03	09	—	18	24	33	39	48	54	03	09	—	18	24	33	39	48	57	07	—	17	27	37	52	07	21																		
DB Schanz H.6 (Vaalser Str.)	20	26	35	41	50	56	05	11	16	20	26	35	41	46	50	56	05	11	16	20	26	35	41	50	56	05	11	16	20	26	35	41	50	59	09	16	19	29	38	53	08	22																		
Gartenstraße	21	27	36	42	51	57	06	12	—	21	27	36	42	47	51	57	06	12	—	21	27	36	42	51	57	06	12	—	21	27	36	42	51	00	10	—	20	30	39	54	09	23																		
Kuckelkorn	22	28	37	43	52	58	07	13	—	22	28	37	43	48	52	58	07	13	—	22	28	37	43	52	58	07	13	—	22	28	37	43	52	01	11	—	21	31	40	55	10	24																		
Venskyhäuschen	24	30	39	45	54	00	09	15	—	24	30	39	45	54	00	09	15	—	24	30	39	45	54	00	09	15	—	24	30	39	45	54	03	13	—	23	33	42	57	12	26																			
Westfriedhof	25	31	40	46	55	01	10	16	19	25	31	40	46	55	01	10	16	19	25	31	40	46	55	01	10	16	19	25	31	40	46	55	04	14	19	24	34	43	58	13	27																			
Steppenberg	26	32	41	47	—	02	11	17	—	—	32	41	47	—	—	02	11	17	—	—	32	41	47	—	—	02	11	17	—	—	32	41	47	56	05	15	—	25	35	44	59	14	28																	
Reutershag	27	33	42	48	—	03	12	18	—	—	33	42	48	—	—	03	12	18	—	—	33	42	48	—	—	03	12	18	—	—	33	42	48	57	06	16	—	26	36	45	00	15	29																	
Uniklinik H.1	32	—	47	—	57	—	17	—	21	27	—	47	—	57	—	17	—	21	27	—	47	—	57	—	17	—	21	27	—	47	—	02	—	—	21	31	—	—	04	—	33																			
Schmiedgasse	34	49	—	04	19	—	34	49	—	04	19	—	34	49	—	04	19	—	34	49	—	04	19	—	34	49	—	07	17	—	—	—	—	—	37	46	—	—	16																					
Keltenstraße	35	50	—	05	20	—	35	50	—	05	20	—	35	50	—	05	20	—	35	50	—	05	20	—	35	50	—	08	18	—	—	—	—	—	38	47	—	—	17																					
Püngelerstraße	36	51	—	06	21	—	36	51	—	06	21	—	36	51	—	06	21	—	36	51	—	06	21	—	36	51	—	09	19	—	—	—	—	—	39	48	—	—	18																					
Vaals Grenze	37	52	—	07	22	—	37	52	—	07	22	—	37	52	—	07	22	—	37	52	—	07	22	—	37	52	—	10	20	—	—	—	—	—	40	49	—	—	19																					

Die Schnellbus-Linie SB71 hält nicht überall.

Fortsetzung siehe nächste Seite

Linien 5, 25, 35, 45, 55, 75, SB71, N4, N7



Gesamtfahrplan Aachen Bushof – Westfriedhof



Fortsetzung	montags bis freitags														samstags																										
Linie:	25	45	25	45	25	45	35	45	25	45	55	25	N4	N7	N4	N7	N4	N7	45	25	45	25	45	25	45	55	45	25	45	35	45	25	45	25	45	25	5	35			
Stunde:	21	22			23			0			1	2	3	5	6			7			8			9			10														
Aachen Bushof H.11	30	45	00	15	30	45	00	15	30	45	00	45	30	30	30	30	30	00	30	45	00	15	30	45	00	15	30	45	00	15	30	45	00	15	30	37	47				
Elisenbrunnen H.4	32	47	02	17	32	47	02	17	32	47	02	47	32	32	32	32	32	02	32	47	02	17	32	47	02	17	32	47	02	17	32	47	03	18	33	48	03	18	33	40	50
Alter Posthof	34	49	04	19	34	49	04	19	34	49	04	49	33	33	33	33	33	03	33	49	04	19	34	49	04	19	34	49	04	19	34	49	05	20	35	50	05	20	35	42	52
Annastraße (Hans-Stercken-Platz)	35	50	05	20	35	50	05	20	35	50	05	50	33	33	33	33	33	03	33	50	05	20	35	50	05	20	35	50	05	20	35	50	06	21	36	51	06	21	36	43	53
Karlsgraben	36	51	06	21	36	51	06	21	36	51	06	51	34	34	34	34	34	04	34	51	06	21	36	51	06	21	36	51	06	21	36	51	07	22	37	52	07	22	37	44	54
DB Schanz H.6 (Vaalse Str.)	37	52	07	22	37	52	07	22	37	52	07	52	35	35	35	35	05	35	52	07	22	37	52	07	22	37	52	07	22	37	52	08	23	38	53	08	23	38	46	56	
Gartenstraße	38	53	08	23	38	53	08	23	38	53	08	53	36	36	36	36	06	36	53	08	23	38	53	08	23	38	53	08	23	38	53	09	24	39	54	09	24	39	47	57	
Kuckelkorn	39	54	09	24	39	54	09	24	39	54	09	54	37	37	37	37	07	37	54	09	24	39	54	09	24	39	54	09	24	39	54	10	25	40	55	10	25	40	48	58	
Venskyhäuschen	41	56	11	26	41	56	11	26	41	56	11	56	—	—	—	—	08	38	56	11	26	41	56	11	26	41	56	11	26	41	56	12	27	42	57	12	27	42	50	00	
Westfriedhof	42	57	12	27	42	57	12	27	42	57	12	57	—	—	—	—	09	39	57	12	27	42	57	12	27	42	57	12	27	42	57	13	28	43	58	13	28	43	51	01	
Steppenberg	43	58	13	28	43	58	13	28	43	58	13	58	—	—	—	—	10	40	58	13	28	43	58	13	28	43	58	13	28	43	58	14	29	44	59	14	29	44	—	02	
Reutershag	44	59	14	29	44	59	14	29	44	59	14	59	—	—	—	—	11	41	59	14	29	44	59	14	29	44	59	14	29	44	59	15	30	45	00	15	30	45	—	03	
Uniklinik H.1	—	03	—	33	—	03	—	33	—	03	—	50	50	50	50	14	—	03	—	33	—	03	—	33	—	03	—	33	—	03	—	34	—	04	—	34	—	53	—		
Schmiedgasse	45	15	45	15	45	15	45	15	00	55	55	55	—	—	—	—	42	15	45	15	45	15	45	15	45	15	45	16	46	16	46	16	46	16	46	04	—				
Keltenstraße	46	16	46	16	46	16	46	16	01	56	56	56	—	—	—	—	43	16	46	16	46	16	46	16	46	16	46	17	47	17	47	17	47	17	47	05	—				
Püngelerstraße	47	17	47	17	47	17	47	17	02	57	57	57	—	—	—	—	44	17	47	17	47	17	47	17	47	17	47	18	48	18	48	18	48	18	48	06	—				
Vaals Grenze	48	18	48	18	48	18	48	18	03	58	58	58	—	—	—	—	45	18	48	18	48	18	48	18	48	18	48	19	49	19	49	19	49	19	49	07	—				

Die Schnellbus-Linie SB71 hält nicht überall.

N = nur in Nächten vor Samstagen, Sonn- und Feiertagen

c = ab Karlsgraben über Ponttor – Westbahnhof – Hörn – Uniklinik – Kullen nach Vaals

Linien 5, 25, 35, 45, 55, 75, SB71, N4, N7
Fortsetzung siehe nächste Seite



Gesamtfahrplan Aachen Bushof – Westfriedhof



Fortsetzung

samstags

Linie:	45	25	5	55	45	25	5	35	45	25	5	55	45	25	5	35	45	25	5	55	45	25	45	35	45	25	45	55	45	25	45	35	45	25	45	55		
Stunde:	10				11				12-18				19				20				21				22				23				0					
Aachen Bushof H.11	56	02	11	17	26	32	41	47	56	02	11	17	26	32	41	47	56	02	11	17	26	32	41	50	00	10	20	30	45	00	15	30	45	00	15	30	45	00
Elisenbrunnen H.4	59	05	14	20	29	35	44	50	59	05	14	20	29	35	44	50	59	05	14	20	29	35	44	53	03	13	23	33	48	03	17	32	47	02	17	32	47	02
Alter Posthof	01	07	16	22	31	37	46	52	01	07	16	22	31	37	46	52	01	07	16	22	31	37	46	55	05	15	25	35	50	05	19	34	49	04	19	34	49	04
Annastraße (Hans-Stercken-Platz)	02	08	17	23	32	38	47	53	02	08	17	23	32	38	47	53	02	08	17	23	32	38	47	56	06	16	26	36	51	06	20	35	50	05	20	35	50	05
Karlsgraben	03	09	18	24	33	39	48	54	03	09	18	24	33	39	48	54	03	09	18	24	33	39	48	57	07	17	27	37	52	07	21	36	51	06	21	36	51	06
Schanz H.6 (Vaalse Str.)	05	11	20	26	35	41	50	56	05	11	20	26	35	41	50	56	05	11	20	26	35	41	50	59	09	19	29	38	53	08	22	37	52	07	22	37	52	07
Gartenstraße	06	12	21	27	36	42	51	57	06	12	21	27	36	42	51	57	06	12	21	27	36	42	51	00	10	20	30	39	54	09	23	38	53	08	23	38	53	08
Kuckelkorn	07	13	22	28	37	43	52	58	07	13	22	28	37	43	52	58	07	13	22	28	37	43	52	01	11	21	31	40	55	10	24	39	54	09	24	39	54	09
Venskyhäuschen	09	15	24	30	39	45	54	00	09	15	24	30	39	45	54	00	09	15	24	30	39	45	54	03	13	23	33	42	57	12	26	41	56	11	26	41	56	11
Westfriedhof	10	16	25	31	40	46	55	01	10	16	25	31	40	46	55	01	10	16	25	31	40	46	55	04	14	24	34	43	58	13	27	42	57	12	27	42	57	12
Steppenberg	11	17	—	32	41	47	—	02	11	17	—	32	41	47	—	02	11	17	—	32	41	47	56	05	15	25	35	44	59	14	28	43	58	13	28	43	58	13
Reutershag	12	18	—	33	42	48	—	03	12	18	—	33	42	48	—	03	12	18	—	33	42	48	57	06	16	26	36	45	00	15	29	44	59	14	29	44	59	14
Uniklinik H.1	17	—	27	—	47	—	57	—	17	—	27	—	47	—	57	—	17	—	27	—	47	—	02	—	—	31	—	—	04	—	33	—	03	—	33	—	03	—
Schmiedgasse	19	34	49	—	04	19	34	49	—	04	19	34	49	—	04	19	34	49	—	07	17	37	46	—	16	45	—	15	45	—	15	45	—	15	45	—	15	
Keltenstraße	20	35	50	—	05	20	35	50	—	05	20	35	50	—	05	20	35	50	—	08	18	38	47	—	17	46	—	16	46	—	16	46	—	16	46	—	16	
Püngelerstraße	21	36	51	—	06	21	36	51	—	06	21	36	51	—	06	21	36	51	—	09	19	39	48	—	18	47	—	17	47	—	17	47	—	17	47	—	17	
Vaals Grenze	22	37	52	—	07	22	37	52	—	07	22	37	52	—	07	22	37	52	—	10	20	40	49	—	19	48	—	18	48	—	18	48	—	18	48	—	18	

Die Schnellbus-Linie SB71 hält nicht überall.

Fortsetzung siehe nächste Seite

Linien 5, 25, 35, 45, 55, 75, SB71, N4, N7

Aachen Bushof – Westfriedhof



Uniklinik
Vaals

Gesamtfahrplan Aachen Bushof – Westfriedhof




Fortsetzung	samstags				sonn- und feiertags																																														
Linie:	25	N4	N7	N4	N7	N4	N7	45	45	25	45	25	45	25	45	35	45	25	45	25	45	55	45	25	45	35	45	25	45	55	45	25	45	35	45	25	45	55	45	25	45	35	45	25	45	25					
Stunde:	0	1	2	3	5	6	7	8	9	10	11	12	13	14	15																																				
	c	c	c																																																
Aachen Bushof H.11	45	30	30	30	30	30	30	30	00	30	00	30	00	30	45	00	15	30	45	00	15	30	45	00	15	30	45	00	15	30	45	00	15	30	45	00	15	30	45	00	15	30	45	00	15	30	45	00	15	30	45
Elisenbrunnen H.4	47	32	32	32	32	32	32	32	02	32	02	32	02	32	47	02	17	32	47	02	17	32	47	02	17	32	47	03	18	33	48	03	18	33	48	03	18	33	48	03	18	33	48	03	18	33	48	03	18	33	48
Alter Posthof	49	33	33	33	33	33	33	33	04	34	04	34	04	34	49	04	19	34	49	04	19	34	49	04	19	34	49	05	20	35	50	05	20	35	50	05	20	35	50	05	20	35	50	05	20	35	50	05	20	35	50
Annastraße (Hans-Stercken-Platz)	50	33	33	33	33	33	33	33	05	35	05	35	05	35	50	05	20	35	50	05	20	35	50	05	20	35	50	06	21	36	51	06	21	36	51	06	21	36	51	06	21	36	51	06	21	36	51	06	21	36	51
Karlsgaben	51	34	34	34	34	34	34	34	06	36	06	36	06	36	51	06	21	36	51	06	21	36	51	06	21	36	51	07	22	37	52	07	22	37	52	07	22	37	52	07	22	37	52	07	22	37	52	07	22	37	52
DB Schanz H.6 (Vaalser Str.)	52	—	35	—	35	—	35	35	07	37	07	37	07	37	52	07	22	37	52	07	22	37	52	07	22	37	52	08	23	38	53	08	23	38	53	08	23	38	53	08	23	38	53	08	23	38	53	08	23	38	53
Gartenstraße	53	—	36	—	36	—	36	36	08	38	08	38	08	38	53	08	23	38	53	08	23	38	53	08	23	38	53	09	24	39	54	09	24	39	54	09	24	39	54	09	24	39	54	09	24	39	54	09	24	39	54
Kuckelkorn	54	—	37	—	37	—	37	37	09	39	09	39	09	39	54	09	24	39	54	09	24	39	54	09	24	39	54	10	25	40	55	10	25	40	55	10	25	40	55	10	25	40	55	10	25	40	55	10	25	40	55
Venskyhäuschen	56	—	—	—	—	—	—	38	11	41	11	41	11	41	56	11	26	41	56	11	26	41	56	11	26	41	56	12	27	42	57	12	27	42	57	12	27	42	57	12	27	42	57	12	27	42	57	12	27	42	57
Westfriedhof	57	—	—	—	—	—	—	39	12	42	12	42	12	42	57	12	27	42	57	12	27	42	57	12	27	42	57	13	28	43	58	13	28	43	58	13	28	43	58	13	28	43	58	13	28	43	58	13	28	43	58
Steppenberg	58	—	—	—	—	—	—	40	13	43	13	43	13	43	58	13	28	43	58	13	28	43	58	13	28	43	58	14	29	44	59	14	29	44	59	14	29	44	59	14	29	44	59	14	29	44	59	14	29	44	59
Reutershag	59	—	—	—	—	—	—	41	14	44	14	44	14	44	59	14	29	44	59	14	29	44	59	14	29	44	59	15	30	45	00	15	30	45	00	15	30	45	00	15	30	45	00	15	30	45	00	15	30	45	
Uniklinik H.1	—	50	50	50	50	50	50	44	18	—	18	—	18	—	03	—	33	—	03	—	33	—	03	—	33	—	03	—	34	—	04	—	34	—	04	—	34	—	04	—	34	—	04	—	34	—	04	—	34	—	
Schmiedgasse	00	55	55	55	55	55	55	—	45	45	45	45	45	45	15	45	15	45	15	45	15	45	15	45	16	46	16	46	16	46	16	46	16	46	16	46	16	46	16	46	16	46	16	46	16	46	16	46	16	46	
Keltenstraße	01	56	56	56	56	56	56	—	46	46	46	46	46	46	16	46	16	46	16	46	16	46	16	46	17	47	17	47	17	47	17	47	17	47	17	47	17	47	17	47	17	47	17	47	17	47	17	47	17	47	
Püngelerstraße	02	57	57	57	57	57	57	—	47	47	47	47	47	47	17	47	17	47	17	47	17	47	17	47	18	48	18	48	18	48	18	48	18	48	18	48	18	48	18	48	18	48	18	48	18	48	18	48	18	48	
Vaals Grenze	03	58	58	58	58	58	58	—	48	48	48	48	48	48	18	48	18	48	18	48	18	48	18	48	19	49	19	49	19	49	19	49	19	49	19	49	19	49	19	49	19	49	19	49	19	49	19	49	19	49	

Die Schnellbus-Linie SB71 hält nicht überall.

c = ab Karlsgaben über Ponttor – Westbahnhof – Hörn – Uniklinik – Kullen nach Vaals

Linien 5, 25, 35, 45, 55, 75, SB71, N4, N7
Fortsetzung siehe nächste Seite



Gesamtfahrplan Aachen Bushof – Westfriedhof



Fortsetzung

sonn- und feiertags

Linie:	45	55	45	25	45	35	45	25	45	55	45	25	45	35	45	25	45	55	45	25	45	35	45	25	45	55	25	N4	N7	N4	N7	N4	N7			
Stunde:	15	16		17		18		19		20		21		22		23		0		1	2	3														
																					Nc	N	Nc	N	Nc	N										
Aachen Bushof H.11	45	00	15	30	45	00	15	30	45	00	15	30	45	00	15	30	45	00	15	30	45	00	15	30	45	00	15	30	45	00	45	30	30	30	30	30
Elisenbrunnen H.4	48	03	18	33	48	03	18	33	48	03	18	33	48	03	18	33	48	03	17	32	47	02	17	32	47	02	17	32	47	02	47	32	32	32	32	32
Alter Posthof	50	05	20	35	50	05	20	35	50	05	20	35	50	05	20	35	50	05	19	34	49	04	19	34	49	04	19	34	49	04	49	33	33	33	33	33
Annastraße (Hans-Stercken-Platz)	51	06	21	36	51	06	21	36	51	06	21	36	51	06	21	36	51	06	20	35	50	05	20	35	50	05	20	35	50	05	50	33	33	33	33	33
Karlsgaben	52	07	22	37	52	07	22	37	52	07	22	37	52	07	22	37	52	07	21	36	51	06	21	36	51	06	21	36	51	06	51	34	34	34	34	34
DB Schanz H.6 (Vaalse Str.)	53	08	23	38	53	08	23	38	53	08	23	38	53	08	23	38	53	08	22	37	52	07	22	37	52	07	22	37	52	07	52	35	35	35	35	
Gartenstraße	54	09	24	39	54	09	24	39	54	09	24	39	54	09	24	39	54	09	23	38	53	08	23	38	53	08	23	38	53	08	53	36	36	36	36	
Kuckelkorn	55	10	25	40	55	10	25	40	55	10	25	40	55	10	25	40	55	10	24	39	54	09	24	39	54	09	24	39	54	09	54	37	37	37	37	
Venskyhäuschen	57	12	27	42	57	12	27	42	57	12	27	42	57	12	27	42	57	12	26	41	56	11	26	41	56	11	26	41	56	11	56	—	—	—	—	
Westfriedhof	58	13	28	43	58	13	28	43	58	13	28	43	58	13	28	43	58	13	27	42	57	12	27	42	57	12	27	42	57	12	57	—	—	—	—	
Steppenberg	59	14	29	44	59	14	29	44	59	14	29	44	59	14	29	44	59	14	28	43	58	13	28	43	58	13	28	43	58	13	58	—	—	—	—	
Reutershag	00	15	30	45	00	15	30	45	00	15	30	45	00	15	30	45	00	15	29	44	59	14	29	44	59	14	29	44	59	14	59	—	—	—	—	
Uniklinik H.1	04	—	34	—	04	—	34	—	04	—	34	—	04	—	34	—	04	—	33	—	03	—	33	—	03	—	33	—	03	—	50	50	50	50		
Schmiedgasse	16	46	16	46	16	46	16	46	16	46	16	46	16	46	16	46	16	45	15	45	15	45	15	45	15	45	15	00	55	55	55	55	55			
Keltenstraße	17	47	17	47	17	47	17	47	17	47	17	47	17	47	17	47	17	46	16	46	16	46	16	46	16	46	16	01	56	56	56	56	56			
Püngelerstraße	18	48	18	48	18	48	18	48	18	48	18	48	18	48	18	48	18	47	17	47	17	47	17	47	17	47	17	02	57	57	57	57	57			
Vaals Grenze	19	49	19	49	19	49	19	49	19	49	19	49	19	49	19	49	19	48	18	48	18	48	18	48	18	48	18	03	58	58	58	58	58			

Die Schnellbus-Linie SB71 hält nicht überall.

N = nur in Nächten vor Samstagen, Sonn- und Feiertagen

c = ab Karlsgaben über Ponttor – Westbahnhof – Hörn – Uniklinik – Kullen nach Vaals

Linien 5, 25, 35, 45, 55, 75, SB71, N4, N7

