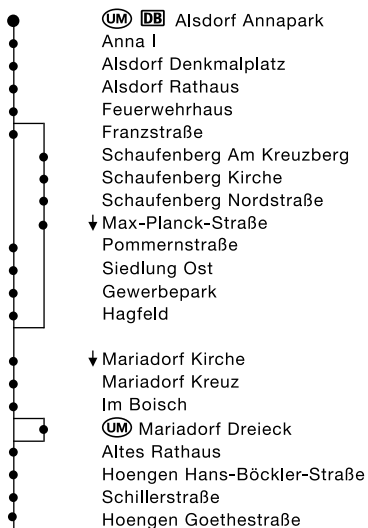
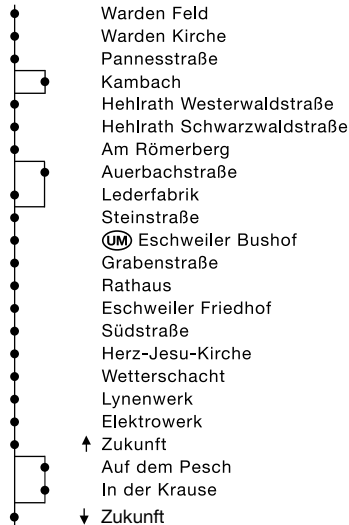
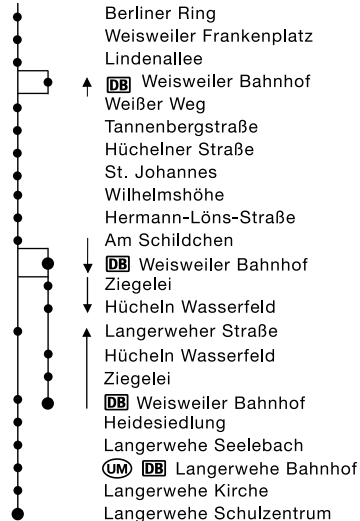


**Haltestellen:****Haltestellen (Fortsetzung):****Haltestellen (Fortsetzung):**

Beachten Sie bitte unsere Sonderfahrpläne an Heiligabend/Weihnachten, Silvester/Neujahr und Karneval.

# 28/96/98

## Baustellenfahrplan: Alsdorf – Mariadorf – Hoengen – Kinzweiler – Eschweiler Bushof – Weisweiler – Langerwehe

Linie 96: Eschweiler – Langerwehe

Linie 98: Eschweiler – Weisweiler IGP / Gewerbegebiet Am Grachtweg

**montags bis freitags**

Linie:	28	28	98	28	28/98	96	98	96	28/98	96	28/96	28/96	28/98	28/96	28/98	96	96	28	28	28	28	96	28	
	a		w		b		Ⓢ	w	Ⓢ	Ⓢw	Ⓢw	Ⓢw	Ⓢw	w	w	Ⓢ	Ⓢ					Ⓢ		
<b>DB</b> Alsdorf Annapark H.8	4.15	4.45		5.15	5.40				6.05				6.33	6.35	7.05			7.35	8.05		10.35	11.05		
Denkmalplatz	17	47		17	42				07				35	37	07			37	07		37	07		
Schaufenberg Nordstraße	—	—		—	—				—				—	—	—			—	—		—	—		
Pommernstraße	21	51		21	46				13				41	43	13			43	13		43	13		
Alsdorf Gewerbepark	23	53		23	48				15				43	45	15			45	15		45	15		
Mariadorf Kirche	35	5.05		35	6.00				27				55	57	27			57	27		57	27		
<b>Mariadorf Dreieck H.3</b>	38/39	08/09		38/39	03/06				31/32		6.42	6.45	59	01/02	7.15	31/32		01/02	31/32		01/02	31/32		
Mariadorf Altes Rathaus	40	10		40	07				33		43	46	7.00	7.03	16	33		8.03	33		11.03	33		
Hoengen Goethestraße	42	12		42	09				36		46	49	03	06	19	36		06	36		06	36		
Warden Kirche	44	14		44	11				38		48	51	05	08	21	38		08	38		08	38		
Kinzweiler Pannesstraße	47	17		47	14				41		54	54	11	11	24	41		11	41		11	41		
Kinzweiler Kambach	48	18		48	15				42		55	55	12	12	25	42		12	42		12	42		
Hehrath Schwarzwaldstr.	51	21		51	18				46		59	59	16	16	29	46		16	46	alle	16	46		
Lederfabrik	56	26		56	23				53		7.06	7.06	23	23	36	53		23	53	30	23	53		
Auerbachstraße	—	—		—	—				—		—	—	—	—	—	—		—	—	Min.	—	—		
<b>Eschweiler Bushof H.2</b>	4.58	28/30	5.30	58/00	25/30	6.30		6.52	55/00	7.00	08/10	08/10	25/30	25/30	38/40	55/00	8.00	8.00	25/30	55/00		25/30	11.45	55/00
Südstraße		35	35	6.05	35	35		58	7.06	06	16	16	36	36	46	8.06	06	06	36	9.06		36	54	12.06
In der Krause		42	—	—	42	—		—	—	—	—	—	—	—	—	—	—	—	—	—	—	—	—	—
Weisweiler Frankenplatz		45	45	12	—	42	6.45	7.06	14	—	24	24	44	44	54	—	14	14	44	14	—	44	12.02	14
Weisweiler EWW		—	—	—	—	—	—	—	15	—	—	—	45	45	—	—	—	—	—	—	—	—	—	—
RWE Kraftwerk		—	48	—	45	—	48	—	17	—	—	—	—	—	—	—	—	—	—	—	—	—	—	—
Hermann-Hollerith-Str.		—	—	—	6.50	—	—	—	7.22	—	—	—	7.50	7.50	—	12	—	—	—	—	—	—	—	—
Am Grachtweg		—	5.51	—	—	—	6.51	—	—	—	—	—	—	—	—	8.21	—	—	—	—	—	—	—	—
St. Johannes		49	—	16	—	—	—	—	—	—	—	—	—	—	—	—	—	—	48	18	—	48	—	18
<b>DB</b> Weisweiler Bf. H.2		—	—	—	—	44	—	—	—	—	—	—	—	—	—	16	16	—	—	—	—	—	—	—
Hücheln Wasserfeld		53	—	6.20	—	6.46	—	09	13	7.27	7.27	—	—	7.57	—	18	18	8.52	9.22	—	11.52	06	12.22	
<b>DB</b> Langerwehe Bf. H.2		5.56	—	—	—	—	—	12	16	—	—	—	—	—	—	21	8.21	—	—	—	—	—	—	09
Langerwehe Schulzentrum		—	—	—	—	—	—	7.15	7.19	—	—	—	—	—	—	8.24	—	—	—	—	—	—	—	12.12

Ⓢ = nur an Schultagen  
 Ⓠ = nur in den Ferien

a = über **DB** Weisweiler Bf. H.1 (5.42 Uhr)  
 b = fährt ab **DB** Weisweiler Bf. H.1 (6.42 Uhr)

w = fährt ab **Eschweiler Bushof als Linie 96 bzw. 98**

Fortsetzung siehe nächste Seite

**28/96/98** ▶



# 28/96/98

## Baustellenfahrplan: Alsdorf – Mariadorf – Hoengen – Kinzweiler – Eschweiler Bushof – Weisweiler – Langerwehe

Linie 96: Eschweiler – Langerwehe

Linie 98: Eschweiler – Weisweiler IGP / Gewerbegebiet Am Grachtweg

Fortsetzung

**montags bis freitags**

Linie:	28	96	28	28	98	96	98	28	28	96	28	96	28	28	96	28	28	96	28	28	96	28	28	
		Ⓢ				Ⓢ				Ⓢ		Ⓢ												
<b>DB Alsdorf Annapark H.8</b>	11.35		12.05	12.35				13.05	13.35		14.05		14.35	15.05	15.35		16.05	16.35		17.05	17.35		18.05	18.35
Denkmalplatz	37		07	37				07	37		07		37	07	37		07	37		07	37		07	37
Schaufenberg Nordstraße	—		—	—				—	—		—		—	—	—		—	—		—	—		—	—
Pommernstraße	43		13	43				13	43		13		43	13	43		13	43		13	43		13	43
Alsdorf Gewerbepark	45		15	45				15	45		15		45	15	45		15	45		15	45		15	45
Mariadorf Kirche	57		27	57				27	57		27		57	27	57		27	57		27	57		27	57
<b>Mariadorf Dreieck H.3</b>	01/02		31/32	01/02				31/32	01/02		31/32		01/02	31/32	01/02		31/32	01/02		31/32	01/02		31/32	01/02
Mariadorf Altes Rathaus	12.03		33	13.03				33	14.03		33		15.03	33	16.03		33	17.03		33	18.03		33	19.03
Hoengen Goethestraße	06		36	06				36	06		36		06	36	06		36	06		36	06		36	06
Warden Kirche	08		38	08				38	08		38		08	38	08		38	08		38	08		38	08
Kinzweiler Pannesstraße	11		41	11				41	11		41		11	41	11		41	11		41	11		41	11
Kinzweiler Kambach	12		42	12				42	12		42		12	42	12		42	12		42	12		42	12
Hehlrath Schwarzwaldstr.	16		46	16				46	16		46		16	46	16		46	16		46	16		46	16
Lederfabrik	23		53	23				53	23		53		23	53	23		53	23		53	23		53	23
Auerbachstraße	—		—	—				—	—		—		—	—	—		—	—		—	—		—	—
<b>Eschweiler Bushof H.2</b>	25/30	12.45	55/00	25/30	13.30	13.45		55/00	25/30	14.30	55/00	15.22	25/30	55/00	25/30	16.55	55/00	25/30	17.55	55/00	25/30	18.55	55/00	25/30
Südstraße	36	54	13.06	36	36	51		14.06	36	36	15.06	28	36	16.06	36	17.01	17.06	36	18.01	18.06	36	19.01	19.06	36
In der Krause	—		—	—				—	—		—		—	—		—	—		—	—		—	—	
Weisweiler Frankenplatz	44	13.02	14	44	44	59	13.59	14	44	44	14	36	44	14	44	09	14	44	09	14	44	09	14	44
Weisweiler EWW	—		—	—				—	—		—		—	—		—	—		—	—		—	—	
RWE Kraftwerk	—		—	—				—	—		—		—	—		—	—		—	—		—	—	
Hermann-Hollerith-Str.	—		—	—	13.49			—	—		—		—	—		—	—		—	—		—	—	
Am Grachtweg	—		—	—			14.04		—		—		—	—		—	—		—	—		—	—	
St. Johannes	48		18	48				18	48		18		48	18	48		18	48		18	48		18	48
<b>DB Weisweiler Bf. H.2</b>	—	04				14.01																		
Hücheln Wasserfeld	12.52	06	13.22	13.52		03		14.22	14.52	47	22	39	15.52	22	16.52	12	22	17.52	12	18.22	18.52	12	19.22	19.52
<b>DB Langerwehe Bf. H.2</b>	—	09				06				50	15.25	42		16.25		17.15	17.25		18.15			19.15		
Langerwehe Schulzentrum		13.12				14.09				14.53		15.45												

Ⓢ = nur an Schultagen

28/96/98 ▼

Fortsetzung siehe nächste Seite



# 28/96/98

## Baustellenfahrplan: Alsdorf – Mariadorf – Hoengen – Kinzweiler – Eschweiler Bushof – Weisweiler – Langerwehe

Linie 96: Eschweiler – Langerwehe

Linie 98: Eschweiler – Weisweiler IGP / Gewerbegebiet Am Grachtweg

Fortsetzung

**montags bis freitags**

**samstags**

Linie:	28	28	28	28	28	28	28	28	28	28	28	28	28	28	28	28	28	28	28	28			
	<b>N</b>																						
<b>DB Alsdorf Annapark H.8</b>	19.05	19.47		20.48	21.48	22.48	5.48	6.48	7.18		8.04	8.34	9.06	9.36	10.06	10.36	11.06	11.36	12.06	12.36	13.06	13.36	14.06
Denkmalplatz	07	49		50	50	50	50	50	20		06	36	08	38	08	38	08	38	08	38	08	38	08
Schaufenberg Nordstraße	—	—		—	—	—	—	—	—		—	—	—	—	—	—	—	—	—	—	—	—	—
Pommernstraße	13	53		54	54	54	54	54	24		12	42	14	44	14	44	14	44	14	44	14	44	14
Alsdorf Gewerbepark	15	55		56	56	56	56	56	26		14	44	16	46	16	46	16	46	16	46	16	46	16
Mariadorf Kirche	27	20.07		21.08	22.08	23.08	6.08	7.08	38		26	56	28	58	28	58	28	58	28	58	28	58	28
<b>Mariadorf Dreieck H.3</b>	31/32	10		—	—	—	—	—	—	8.09	30/32	00/02	32	10.02	32	11.02	32	12.02	32	13.02	32	14.02	32
Mariadorf Altes Rathaus	33	11		11	11	11	11	11	41	10	33	9.03	33	03	33	03	33	03	33	03	33	03	33
Hoengen Goethestraße	36	13		13	13	13	13	13	43	12	36	06	36	06	36	06	36	06	36	06	36	06	36
Warden Kirche	38	15		15	15	15	15	15	45	14	38	08	38	08	38	08	38	08	38	08	38	08	38
Kinzweiler Pannesstraße	41	18		18	18	18	18	18	48	17	41	11	41	11	41	11	41	11	41	11	41	11	41
Kinzweiler Kambach	42	—		—	—	—	—	—	—	18	42	12	42	12	42	12	42	12	42	12	42	12	42
Hehlrath Schwarzwaldstr.	46	21		21	21	21	21	21	51	21	46	16	46	16	46	16	46	16	46	16	46	16	46
Lederfabrik	53	26		26	26	26	26	—	—	—	—	—	—	—	—	—	—	—	—	—	—	—	—
Auerbachstraße	—	—		—	—	—	—	26	56	26	53	23	53	23	53	23	53	23	53	23	53	23	53
<b>Eschweiler Bushof H.2</b>	55/00	28/30	21.00	28/30	28/30	28/30	0.30	28/30	28/30	58/00	28/30	55/00	25/30	55/00	25/30	55/00	25/30	55/00	25/30	55/00	25/30	55/00	25/30
Südstraße	20.06	35	05	35	35	35	35	35	8.05	35	9.06	36	10.06	36	11.06	36	12.06	36	13.06	36	14.06	36	15.06
In der Krause	—	—		—	—	—	—	—	—	—	—	—	—	—	—	—	—	—	—	—	—	—	—
Weisweiler Frankenplatz	14	42	21.12	42	42	41	42	42	12	42	14	44	14	44	14	44	14	44	14	44	14	44	14
Weisweiler EWW	—	—		—	—	—	—	—	—	—	—	—	—	—	—	—	—	—	—	—	—	—	—
RWE Kraftwerk	—	—		—	—	—	—	—	—	—	—	—	—	—	—	—	—	—	—	—	—	—	—
Hermann-Hollerith-Str.	—	—		—	—	—	—	—	—	—	—	—	—	—	—	—	—	—	—	—	—	—	—
Am Grachtweg	—	—		—	—	—	—	—	—	—	—	—	—	—	—	—	—	—	—	—	—	—	—
St. Johannes	18	46		46	46	44	46	46	16	46	18	48	18	48	18	48	18	48	18	48	18	48	18
<b>DB Weisweiler Bf. H.2</b>	—	—		—	—	—	6.50	7.50	—	8.50	9.22	9.52	—	—	—	—	—	—	—	—	—	—	—
Hücheln Wasserfeld	22	20.50		21.50	50	23.50	0.47	20	—	—	—	—	22	10.52	11.22	11.52	22	12.52	13.22	13.52	22	14.52	22
<b>DB Langerwehe Bf. H.2</b>	20.25	—		22.53	—	—	—	8.23	—	—	—	—	10.25	—	—	—	12.25	—	—	—	14.25	15.25	—
Langerwehe Schulzentrum	—	—		—	—	—	—	—	—	—	—	—	—	—	—	—	—	—	—	—	—	—	—

**N** = nur in Nächten vor Samstagen, Sonn- und Feiertagen



28/96/98

Fortsetzung siehe nächste Seite



# 28/96/98

## Baustellenfahrplan: Langerwehe – Weisweiler – Eschweiler Bushof – Kinzweiler – Hoengen – Mariadorf – Alsdorf

Linie 96: Langerwehe – Eschweiler

Linie 98: Gewerbegebiet Am Grachtweg / Weisweiler IGP – Eschweiler

**montags bis freitags**

Linie:	28	28	28	28	28	52	28	52	96	28	96	52	96	28	28	96	96	28	28	28	28	28	28
	a				k				Ⓢ	Ⓢ				Ⓢb				Ⓢ	Ⓢ				
Langerwehe Schulzentrum																							
<b>DB Langerwehe Bf. H.2</b>				5.29	5.59		6.29		7.00				7.30			8.15							10.30
Hücheln Wasserfeld	4.37	5.04	—	—	6.12	—	6.42	—	7.02		7.12	—	7.30	7.42	8.02	—		8.32	9.02	9.32	10.02	10.32	—
St. Johannes	41	08	36	6.06	16	36	46	—	06		16	—	34	46	06	—		36	06	36	06	36	37
Am Grachtweg	—	—	—	—	—	—	—	—	—	—	—	—	—	—	—	—	—	—	—	—	—	—	—
<b>DB Weisweiler Bf. H.1</b>	—	—	40	10	20	40	50	—	10	7.11	20	—	38	50	10	25	8.25	40	10	40	10	40	41
Weisweiler Frankenplatz	45	13	43	13	23	43	53	06	13	14	23	36	41	53	13	28	28	43	13	43	13	43	44
Weisweiler EWV	—	—	—	—	—	—	—	—	—	—	—	—	—	—	—	—	—	—	—	—	—	—	—
RWE Kraftwerk	—	—	—	—	—	—	—	—	—	—	—	—	—	—	—	—	—	—	—	—	—	—	—
Carl-Zeiss-Str. (IGP)	—	—	—	—	—	—	—	—	—	—	—	—	—	—	—	—	—	—	—	—	—	—	—
In der Krause	—	—	—	—	—	—	—	—	—	—	—	—	—	—	—	—	—	—	—	—	—	—	—
Südstraße	52	21	51	21	31	51	7.01	14	21	22	31	44	49	8.01	21	36	36	51	21	51	21	51	52
<b>Eschweiler Bushof H.5</b>	57/00	27/30	57/00	27/30	37/40	57/00	07/10	7.20	27/30	7.28	37/40	7.50	55/00	07/10	27/30	8.42	8.42	57/00	27/30	57/00	27/30	57/00	58/00
Auerbachstraße	—	—	—	—	—	—	—	—	—	—	—	—	—	—	—	—	—	—	—	—	—	—	—
Lederfabrik	5.02	33	6.03	33	6.43	7.03	7.13	—	33	—	7.43	—	8.03	8.13	33	—	9.03	33	10.03	33	11.03	11.03	
Hehlraht Schwarzwaldstr.	06	39	09	39	—	09	—	—	39	—	—	—	09	—	39	—	09	39	09	39	09	09	
Kinzweiler Kambach	08	42	12	42	—	12	—	—	42	—	—	—	12	—	42	—	12	42	12	42	12	12	
Kinzweiler Pannestraße	09	43	13	43	—	13	—	—	43	—	—	—	13	—	43	—	13	43	13	43	13	13	
Warden Kirche	12	47	17	47	—	17	—	—	47	—	—	—	17	—	47	—	17	47	17	47	17	17	
Hoengen Goethestraße	14	50	20	50	—	20	—	—	50	—	—	—	20	—	50	—	20	50	20	50	20	20	
Mariadorf Altes Rathaus	17	54	24	54	—	24	—	—	54	—	—	—	24	—	54	—	24	54	24	54	24	24	
<b>Mariadorf Dreieck H.1</b>	4.32	18	55	25	55	—	25	—	55	—	—	—	25	—	55	—	25	55	25	55	25	25	
Mariadorf Kreuz	34	20	58	28	58	—	28	—	58	—	—	—	28	—	58	—	28	58	28	58	28	28	
Alsdorf Gewerbepark	45	31	6.09	39	7.09	—	39	—	8.09	—	—	—	39	—	9.09	—	39	10.09	39	11.09	39	39	
Pommernstraße	47	33	11	41	11	—	41	—	11	—	—	—	41	—	11	—	41	11	41	11	41	41	
Schaufenberg Nordstraße	—	—	—	—	—	—	—	—	—	—	—	—	—	—	—	—	—	—	—	—	—	—	—
Denkmalplatz	52	38	17	47	17	—	47	—	17	—	—	—	47	—	17	—	47	17	47	17	47	47	
<b>DB Alsdorf Annapark</b>	4.54	5.40	6.19	6.49	7.19	—	7.49	—	8.19	—	—	—	8.49	—	9.19	—	9.49	10.19	10.49	11.19	11.49	11.49	

Ⓢ = nur an Schultagen  
 Ⓢ = nur in den Ferien

k = fährt ab Langerwehe Kirche (6.28 Uhr)

a = fährt ab Langerwehe Abzw. Jüngersdorf (5.26 Uhr)  
 b = fährt ab Langerwehe Abzw. Jüngersdorf (8.12 Uhr)

Fortsetzung siehe nächste Seite



▲ 28/96/98

# 28/96/98

## Baustellenfahrplan: Langerwehe – Weisweiler – Eschweiler Bushof – Kinzweiler – Hoengen – Mariadorf – Alsdorf

Linie 96: Langerwehe – Eschweiler

Linie 98: Gewerbegebiet Am Grachtweg / Weisweiler IGP – Eschweiler

Fortsetzung

**montags bis freitags**

Linie:	28	28	28	28	28	96	28	96	98	28	28	98	28	98	96	28	98	98	28	98	98	28		
						Ⓢ		Ⓢ						Ⓢ	Ⓢ									
Langerwehe Schulzentrum						13.15		14.00							15.35									
DB Langerwehe Bf. H.2				12.30		17		02							37	15.30					16.28			
Hücheln Wasserfeld	11.02	11.32	12.02	—	13.02	—	13.32	—		14.02	14.29		14.59	—	—			15.59	—			17.02		
St. Johannes	06	36	06	37	06	—	36	—		06	33		15.03	—	37			16.03	—	35		06		
Am Grachtweg	—	—	—	—	—	—	—	—	14.04	—	—	14.44	—	—	—	15.44	—	—	—	—	16.44	—		
DB Weisweiler Bf. H.1	10	40	10	41	10	—	40	07	—	10	37	—	07	—	41	—		07	—	—	—	10		
Weisweiler Frankenplatz	13	43	13	44	13	23	43	10	—	13	40	—	10	15.32	43	44	—	16.02	10	16.32	40	—	17.04	13
Weisweiler EWW	—	—	—	—	—	—	—	—	—	—	—	—	—	33	—	—	—	03	—	33	—	—	05	—
RWE Kraftwerk	—	—	—	—	—	—	—	—	—	—	—	—	—	35	—	—	—	05	—	35	—	—	—	—
Carl-Zeiss-Str. (IGP)	—	—	—	—	—	—	—	—	12	—	—	52	—	37	—	—	52	07	—	37	—	52	07	—
In der Krause	—	—	—	—	—	—	—	—	—	43	—	13	—	—	—	—	—	13	—	43	—	—	—	—
Südstraße	21	51	21	52	21	31	51	18	21	21	51	15.01	21	46	51	52	16.01	16	21	46	51	17.01	16	21
<b>Eschweiler Bushof H.5</b>	27/30	57/00	27/30	58/00	27/30	13.40	57/00	14.24	14.27	27/30	57/00	15.07	27/30	15.52	15.57	58/00	16.07	16.22	27/30	16.52	57/00	17.07	17.22	27/30
Auerbachstraße	—	—	—	—	—	—	—	—	—	—	—	—	—	—	—	—	—	—	—	—	—	—	—	—
Lederfabrik	33	12.03	33	13.03	33	14.03	—	—	—	33	15.03	—	33	—	16.03	—	33	—	17.03	—	—	—	33	
Hehlrath Schwarzwaldstr.	39	09	39	09	39	09	—	—	—	39	09	—	39	—	09	—	39	—	09	—	—	—	39	
Kinzweiler Kambach	42	12	42	12	42	12	—	—	—	42	12	—	42	—	12	—	42	—	12	—	—	—	42	
Kinzweiler Pannestraße	43	13	43	13	43	13	—	—	—	43	13	—	43	—	13	—	43	—	13	—	—	—	43	
Warden Kirche	47	17	47	17	47	17	—	—	—	47	17	—	47	—	17	—	47	—	17	—	—	—	47	
Hoengen Goethestraße	50	20	50	20	50	20	—	—	—	50	20	—	50	—	20	—	50	—	20	—	—	—	50	
Mariadorf Altes Rathaus	54	24	54	24	54	24	—	—	—	54	24	—	54	—	24	—	54	—	24	—	—	—	54	
<b>Mariadorf Dreieck H.1</b>	55	25	55	25	55	25	—	—	—	55	25	—	55	—	25	—	55	—	25	—	—	—	55	
Mariadorf Kreuz	58	28	58	28	58	28	—	—	—	58	28	—	58	—	28	—	58	—	28	—	—	—	58	
Alsdorf Gewerbepark	12.09	39	13.09	39	14.09	39	—	—	—	15.09	39	—	16.09	—	39	—	17.09	—	39	—	—	—	18.09	
Pommernstraße	11	41	11	41	11	41	—	—	—	11	41	—	11	—	41	—	11	—	41	—	—	—	11	
Schaufenberg Nordstraße	—	—	—	—	—	—	—	—	—	—	—	—	—	—	—	—	—	—	—	—	—	—	—	—
Denkmalplatz	17	47	17	47	17	47	—	—	—	17	47	—	17	—	47	—	17	—	47	—	—	—	17	
DB Alsdorf Annapark	12.19	12.49	13.19	13.49	14.19	14.49	—	—	—	15.19	15.49	—	16.19	—	16.49	—	17.19	—	17.49	—	—	—	18.19	

Ⓢ = nur an Schultagen

Ⓢ = nur freitags

▲ 28/96/98

ASEAG

Fortsetzung siehe nächste Seite

# 28/96/98

## Baustellenfahrplan: Langerwehe – Weisweiler – Eschweiler Bushof – Kinzweiler – Hoengen – Mariadorf – Alsdorf

Linie 96: Langerwehe – Eschweiler

Linie 98: Gewerbegebiet Am Grachtweg / Weisweiler IGP – Eschweiler

Fortsetzung

**montags bis freitags**

**samstags**

Linie:	98	28	28	28	28	28	28	28	28	52	28	28	28	28	28	28	28	28	28	28	28	28	
Langerwehe Schulzentrum																							
<b>DB Langerwehe Bf. H.2</b>		17.30		18.30										8.29				10.29					12.29
Hücheln Wasserfeld			—	18.02	—	19.02	20.05	21.05	22.07			7.05	7.35	8.05	—	9.02	9.32	10.02	—	11.02	11.32	12.02	—
St. Johannes		37	06	37	06	09	09	11	11			09	39	09	36	06	36	06	36	06	36	06	36
Am Grachtweg	17.14																						
<b>DB Weisweiler Bf. H.1</b>		—	41	10	41	10	12	12	—			12	42	12	40	10	40	10	40	10	40	10	40
Weisweiler Frankenplatz		—	44	13	44	13	15	15	15	5.14	6.15	6.43	15	45	15	43	13	43	13	43	13	43	43
Weisweiler EWV		—	—	—	—	—	—	—	—														
RWE Kraftwerk		—	—	—	—	—	—	—	—														
Carl-Zeiss-Str. (IGP)	22																						
In der Krause																							
Südstraße		31	52	21	52	21	22	22	22	21	22	50	22	52	22	51	21	51	21	51	21	51	21
<b>Eschweiler Bushof H.5</b>	17.37	58/00	27/30	58/00	27/30	27/30	27/30	27/30	27/30	26/30	27/30	6.55	27/30	57/00	27/30	57/00	27/30	57/00	27/30	57/00	27/30	57/00	27/30
Auerbachstraße													32	8.02	32	9.03	33	10.03	33	11.03	33	12.03	33
Lederfabrik		18.03	33	19.03	33	32	32	32	32	5.32	32												
Hehlrath Schwarzwaldstr.		09	39	09	39	36	36	36	36	36		36	06	36	09	39	09	39	09	39	09	39	09
Kinzweiler Kambach		12	42	12	42	—	—	—	—					12	42	12	42	12	42	12	42	12	42
Kinzweiler Pannestraße		13	43	13	43	39	39	39	39	39		39	09	39	13	43	13	43	13	43	13	43	13
Warden Kirche		17	47	17	47	42	42	42	42	42		42	12	42	17	47	17	47	17	47	17	47	17
Hoengen Goethestraße		20	50	20	50	44	44	44	44	44		44	14	44	20	50	20	50	20	50	20	50	20
Mariadorf Altes Rathaus		24	54	24	54	47	47	47	47	47		47	17	47	24	54	24	54	24	54	24	54	24
<b>Mariadorf Dreieck H.1</b>		25	55	25	55	—	—	—	—					25	55	25	55	25	55	25	55	25	55
Mariadorf Kreuz		28	58	28	58	48	48	48	48	48		48	18	48	28	58	28	58	28	58	28	58	28
Alsdorf Gewerbepark		39	19.09	39	20.09	59	59	59	59	59		59	29	59	39	10.09	39	11.09	39	12.09	39	13.09	39
Pommernstraße		41	11	41	11	21.01	22.01	23.01	0.01	7.01		8.01	31	9.01	41	11	41	11	41	11	41	11	41
Schaufenberg Nordstraße																							
Denkmalplatz		47	17	47	17	06	06	06	06	06		06	36	06	47	17	47	17	47	17	47	17	47
<b>DB Alsdorf Annapark</b>		18.49	19.19	19.49	20.19	21.08	22.08	23.08	0.08	7.08		8.08	8.38	9.08	9.49	10.19	10.49	11.19	11.49	12.19	12.49	13.19	13.49

c = fährt ab **DB** Weisweiler Bf. H.2 (Abfahrt 2 Minuten vor der Abfahrt an Wasserfeld)



Fortsetzung siehe nächste Seite  
**28/96/98**



