

Haltestellen:

● Elisenbrunnen
 ● **UM** Aachen Bushof
 ● Hansemannplatz
 ● Kaiserplatz
 ● Scheibenstraße
 ● Josefskirche (Justizzentrum)
 ● Elsassstraße
 ● **DB** Bahnhof Rothe Erde
 ● Zeppelinstraße
 ● Adenauerallee
 ● Schönforst
 ● Trierer Platz
 ● Königsberger Str. (Polizeipräsidium)
 ● Brand Eckenerstraße
 ● Brand Ringstraße
 ● Brand
 ● Rollefer Berg
 ● Vennblick
 ● Kollenbruch
 ● Wolferskaul

Haltestellen (Fortsetzung):

● Niederforstbach
 ● Pützgasse
 ● Niederforstbach Bau
 ● Kornelimünster Auf der Gallich
 ● Steinkaulweid
 ● Kornelimünster Schulberg
 ● Kornelimünster Meischenfeld
 ● Schleckheimer Straße
 ● Schleckheim Aachener Straße
 ● SCHUMAG
 ● Nerscheider Weg
 ● Auf dem Bahnes
 ● Pascalstraße
 ● Oberforstbach Gewerbegebiet
 ● Laschet (Monschauer Str.)
 ● ↓ Lichtenbusch Erlenpütz
 ● ↑ Kesselstraße
 ● Lichtenbuscher Weg
 ● Lichtenbusch Kirche
 ● Lichtenbusch

Beachten Sie bitte unsere Sonderfahrpläne an Heiligabend/Weihnachten, Silvester/Neujahr und Karneval.

montags bis freitags

Linie:	55	55	55	55	55	55	55	65	55	55	65	55	65	55	65	55	65	55	65		
	b	ua	Ⓢua	Ⓢua	Ⓢua	ua	Ⓢb	ua	ua	ua	ua	ua	ua	ua	ua	ua	ua	ua	ua		
Vaals Grenze	4.18	4.53							7.17	8.17		9.17	10.17	11.17							
Keltenstraße	19	54							18	18		18	18	18							
Reutershag	22	57							21	21		21	21	21							
Westfriedhof	24	59							23	23		23	23	23							
Kuckelkorn	27	5.02							27	27		27	27	27							
DB Schanz H.5 (Vaals Str.)	29	04							30	30		30	30	30							
Karlsgraben	30	05							32	32		32	32	32							
Elisenbrunnen H.1	35	10							37	37		37	37	37	37	11.57	12.12				
Aachen Bushof H.12	37/40	12/15							40	40		40	40	40	40	12.00	15				
Kaiserplatz H.1	43	18							43	43		43	43	43	03	18					
Josefskirche (Justizzentrum)	46	21							46	46		46	46	46	06	21					
Elsassstraße	48	23							48	48		48	48	48	08	23					
DB Bf. Rothe Erde H.2	49	24							50	50		50	50	50	10	25					
Adenauerallee	52	27	5.57					7.18	53	53		53	53	53	13	28					
Trierer Platz	55	30	6.00					22	57	57		57	57	57	17	32					
Brand Ringstraße	5.01	36	06	6.28	6.51	6.51	7.08	7.25	28	8.03	8.18	9.03	9.18	10.03	10.18	11.03	11.18	12.03	23	38	12.48
Brand	5.02	37	07	29	52	52	09	26	29	04	19	04	19	04	19	04	19	04	27	39	49
Brand Schwimmhalle		39	09	31	54	54	11		31	06		06		06		06		06		41	
Brand Kollenbruch								30			23		23		23		23		31		53
Niederforstbach		41	11	33	56	56	13	32	33	08	25	08	25	08	25	08	25	08	33	43	55
Kornelimünster Schulberg		46	16	38	7.01	7.01	18	37	38	13	30	13	30	13	30	13	30	13	38	48	13.00
Schleckheim Aachener Str		50	20	42	05	05	22	41	42	17	34	17	34	17	34	17	34	17	42	52	04
Schleckheim Kapelle				06/10	06				43			18		18		18		18		53	
Oberforstbach				12	08				45			20		20		20		20		55	
SCHUMAG		51	21	43			23	42		18	35		35		35		35		43		05
Pascalstraße		53	23	46	w		26	45		21	38		38		38		38		46		08
Lichtenbusch		5.56	6.26	6.49	7.17	7.13	7.29	7.48	7.50	8.24	8.41	9.25	9.41	10.25	10.41	11.25	11.41	12.25	12.49	13.00	13.11

Ⓢ = nur an Schultagen

Ⓢ = nur in den Ferien

u = kommt als Li. 27 oder 37 von Aachen

a = mit Li. 25 bzw. 15 bis Brand **Ringstr.**, dort umsteigen

b = mit Li. 45 bis Adenauerallee, dort umsteigen

w = fährt **ab Schleckheim Kapelle als Li. 11** bis Lichtenbusch und weiter nach Aachen

Fortsetzung siehe nächste Seite

Fortsetzung

montags bis freitags

Linie:	55	65	65	55	65	55	65	65	55	55	65	55	65	55	65	55	65	55	65	
	S _x	F	S	S	S _y	F														
Vaals Grenze																				
Keltenstraße																				
Reutershag																				
Westfriedhof																				
Kuckelkorn																				
DB Schanz H.5 (Vaals Str.)																				
Karlsgraben																				
Elisenbrunnen H.1	12.42	12.57	12.57		13.27	13.42	13.57	13.57	14.12	14.42	14.57	15.12	15.42	15.57	16.12	16.27	16.42	16.57	17.12	17.27
Aachen Bushof H.12	45	13.00	13.00		30	45	14.00	14.00	15	45	15.00	15	45	16.00	15	30	45	17.00	15	30
Kaiserplatz H.1	48	03	03		33	48	03	03	18	48	03	18	48	03	18	33	48	03	18	33
Josefskirche (Justizzentrum)	51	06	06		36	51	06	06	21	51	06	21	51	06	21	36	51	06	21	36
Elsassstraße	53	08	08		38	53	08	08	23	53	08	23	53	08	23	38	53	08	23	38
DB Bf. Rothe Erde H.2	55	10	10		40	55	10	10	25	55	10	25	55	10	25	40	55	10	25	40
Adenauerallee	58	13	13		43	58	13	13	28	58	13	28	58	13	28	43	58	13	28	43
Trierer Platz	13.02	17	17		47	14.02	17	17	32	15.02	17	32	16.02	17	32	47	17.02	17	32	47
Brand Ringstraße	08	23	23	13.28	53	08	23	23	38	08	23	38	08	23	38	53	08	23	38	53
Brand	09	24	24	29	54	09	24	24	39	14	24	39	09	24	39	54	09	24	39	54
Brand Schwimmhalle	11	—	—	31	—	11	—	—	41	16	—	41	11	—	41	—	11	—	41	—
Brand Kollenbruch	—	28	28	—	58	—	28	28	—	—	28	—	—	28	—	58	—	28	—	58
Niederforstbach	13	30	13.30	33	14.00	13	30	14.30	43	18	30	43	13	16.30	43	17.00	13	17.30	43	18.00
Kornelimünster Schulberg	18	35	—	38	05	18	35	—	48	23	35	48	18	—	48	—	18	—	48	—
Schleckheim Aachener Str	22	13.39	—	42	09	22	14.39	—	52	27	39	52	22	—	52	—	22	—	52	—
Schleckheim Kapelle	23	—	—	43	—	23	—	—	53	28	—	53	23	—	53	—	23	—	53	—
Oberforstbach	25	—	—	45	—	25	—	—	55	30	—	55	25	—	55	—	25	—	55	—
SCHUMAG	—	—	—	10	—	—	—	—	—	40	—	—	—	—	—	—	—	—	—	—
Pascalstraße	—	—	—	13	—	—	—	—	—	43	—	—	—	—	—	—	—	—	—	—
Lichtenbusch	13.30	—	—	13.50	14.16	14.30	—	—	15.00	15.35	15.46	16.00	16.30	—	17.00	—	17.30	—	18.00	—

Fortsetzung siehe nächste Seite

S = nur an Schultagen

F = nur in den Ferien

h = kommt als Li. 75 aus Ri. Hörn – Kuckelkorn

x = ab Schleckheim Aachener Str. weiter als Li. V nach Sief Schule

y = ab Schleckheim Aachener Str. weiter als Li. V nach Schmithof Schule

Fortsetzung

Linie:	montags bis freitags										samstags										
	55	65	55	65	55	65	55	55	55	55	55	55	55	55	65	55	55	55	65	55	
	ar					w					a					ua					
Vaals Grenze						19.17		21.38	23.38		5.09	7.08			10.17	11.17	12.17		13.17		
Keltenstraße						18		39	39		10	09			18	18	18		18		
Reutershag						21		42	42		13	12			21	21	21		21		
Westfriedhof						23		44	44		15	14			23	23	23		23		
Kuckelkorn						27		47	47		18	17			27	27	27		27		
DB Schanz H.5 (Vaalser Str.)						30		49	49		20	19			30	30	30		30		
Karlsgraben						32		50	50		21	20			32	32	32		32		
Elisenbrunnen H.1		17.57	18.12	18.27	18.42	18.57		37	20.39	55	55			25	25			37	37	37	37
Aachen Bushof H.12		18.00	15	30	45	19.00		40	42/45	57/00	57/00		27/30	27/30				40	40	40	40
Kaiserplatz H.1		03	18	33	48	03	43	48	22.03	0.03		32	33					43	43	43	43
Josefskirche (Justizzentrum)		06	21	36	51	06	46	51	06	06		35	36					46	46	46	46
Elsassstraße		08	23	38	53	08	48	53	08	08		37	38					48	48	48	48
DB Bf. Rothe Erde H.2		10	25	40	55	10	50	54	09	09		38	39					50	50	50	50
Adenauerallee		13	28	43	58	13	53	57	12	12		40	42					53	53	53	53
Trierer Platz		17	32	47	19.02	17	57	21.00	15	15		43	45					57	57	57	57
Brand Ringstraße	18.01	23	38	53	08	23	20.03	06	21	21		49	51	8.51	9.51	10.51	11.03	12.03	13.03	13.48	14.03
Brand	02	24	39	54	09	24	04	07	22	22		50	52	52	52	52	04	04	04	49	04
Brand Schwimmhalle	04	—	41	—	11	—	06	09	24	24		52	54	54	54	—	06	06	06	—	06
Brand Kollenbruch	—	28	—	58	—	28	—	—	—	—		—	—	—	56	—	—	—	—	53	—
Niederforstbach	06	18.30	43	19.00	13	30	08	11	26	26		54	56	56	56	10.58	08	08	08	13.55	08
Kornelimünster Schulberg	11	48	18	35	13	16	31	31				58	8.01	9.01	10.01		13	13	13		13
Schleckheim Aachener Str	15	52	22	39	17	20	35	35				6.01	05	05	05		17	17	17		17
Schleckheim Kapelle	16	53	23	—	18	21/25	36/40	36				02	06	06	06		18	18	18		18
Oberforstbach	18	55	25	—	20	27	42	0.38				04	08	08	08		20	20	20		20
SCHUMAG	—	—	—	40	—	—	—	—				—	—	—	—		—	—	—		—
Pascalstraße	—	—	—	43	—	w	w	—				—	—	—	—		—	—	—		—
Lichtenbusch	18.23	19.00	19.30	19.46	20.25	21.32	22.47					6.09	8.13	9.13	10.13		11.25	12.25	13.25		14.25

a = mit Li. 25 bzw. 15 bis Brand **Ringstr.**, dort umsteigen




r = kommt als Expressbus-Li. X73 von Aachen

w = fährt ab **Schleckheim Kapelle als Li. 11** bis Lichtenbusch und weiter nach Aachen

u = kommt als Li. 27 oder 37 von Aachen

Fortsetzung siehe nächste Seite


Fortsetzung

Linie:	samstags										sonn- und feiertags																															
	65	55	55	55	55	55	55	55	55	55	55	55	55	55	55	55	55	55	55	55																						
	ua									w											w	w	w	w	w	w	w	w	w	w	w	w	w	w	w	w	w	w				
Vaals Grenze		14.17	15.17	16.17	17.17	18.17	19.17			21.38	23.38				9.38	11.35	13.35	15.35	17.35	19.35	21.38	23.38																				
Keltenstraße		18	18	18	18	18	18			39	39				39	36	36	36	36	36	36	39	39																			
Reutershag		21	21	21	21	21	21			42	42				42	39	39	39	39	39	39	42	42																			
Westfriedhof		23	23	23	23	23	23			44	44				44	41	41	41	41	41	41	44	44																			
Kuckelkorn		27	27	27	27	27	27			47	47				47	44	44	44	44	44	44	47	47																			
 Schanz H.5 (Vaalser Str.)		30	30	30	30	30	30			49	49				49	47	47	47	47	47	47	49	49																			
Karlsgraben		32	32	32	32	32	32			50	50				50	49	49	49	49	49	49	50	50																			
Elisenbrunnen H.1		37	37	37	37	37	37	20.39		55	55				55	54	54	54	54	54	54	55	55																			
Aachen Bushof H.12		40	40	40	40	40	40	42/45	57/00	57/00				8.00	57/00	57/00	57/00	57/00	57/00	57/00	57/00	57/00	57/00																			
Kaiserplatz H.1		43	43	43	43	43	43	48	22.03	0.03				03	10.03	12.03	14.03	16.03	18.03	20.03	22.03	0.03																				
Josefskirche (Justizzentrum)		46	46	46	46	46	46	46	51	06	06				06	06	06	06	06	06	06	06	06																			
Elsassstraße		48	48	48	48	48	48	48	53	08	08				08	08	08	08	08	08	08	08	08																			
 Bf. Rothe Erde H.2		50	50	50	50	50	50	50	54	09	09				09	09	09	09	09	09	09	09																				
Adenauerallee		53	53	53	53	53	53	53	57	12	12				12	12	12	12	12	12	12	12																				
Trierer Platz		57	57	57	57	57	57	57	21.00	15	15				15	15	15	15	15	15	15	15	15																			
Brand Ringstraße		14.48	15.03	16.03	17.03	18.03	19.03	20.03	06	21	21				21	21	21	21	21	21	21	21																				
Brand		49	04	04	04	04	04	04	07	22	22			6.22	22	22	22	22	22	22	22	22																				
Brand Schwimmhalle		—	06	06	06	06	06	06	09	24	24				24	24	24	24	24	24	24	24																				
Brand Kollenbruch		53	—	—	—	—	—	—	—	—	—				—	—	—	—	—	—	—	—																				
Niederforstbach		14.55	08	08	08	08	08	08	11	26	26				26	26	26	26	26	26	26	26																				
Kornelimünster Schulberg		13	13	13	13	13	13	13	16	31	31				30	31	31	31	31	31	31	31																				
Schleckheim Aachener Str		17	17	17	17	17	17	17	20	35	35				32	35	35	35	35	35	35	35																				
Schleckheim Kapelle		18	18	18	18	18	18	18	21	36/40	36				33	36/40	36/40	36/38	36/38	36/38	36/38	36/40																				
Oberforstbach		20	20	20	20	20	20	20	23	42	0.38				34	42	42	40	40	40	40	42																				
SCHUMAG		—	—	—	—	—	—	—	—	—	—				—	—	—	—	—	—	—	—																				
Pascalstraße		—	—	—	—	—	—	—	—	w	—				—	w	w	w	w	w	w	w																				
Lichtenbusch		15.25	16.25	17.25	18.25	19.25	20.25	21.28	22.47					6.37	8.47	10.47	12.45	14.45	16.45	18.45	20.47	22.47																				

a = mit Li. 25 bzw. 15 bis Brand Ringstr., dort umsteigen

u = kommt als Li. 27 oder 37 von Aachen

w = fährt ab Schleckheim Kapelle als Li. 11 bis Lichtenbusch und weiter nach Aachen

 = ALT (Anruf-Linientaxi); fährt nur nach Anmeldung (mindestens 30 Minuten vor der Abfahrtszeit) unter Tel. 0241 4013999. Es gilt der AVV-Tarif. In Brand besteht Anschluss an Linie 35 von Aachen Bushof. Fährt ab Lichtenbusch weiter nach Sief – Schmithof Kirche.

montags bis freitags

Linie:	55	65	55	55	65	55	55	65	55	55	65	65	55	55	55	65	55	65	55	55
	b	xp	qa		Ⓢ	Ⓣ		Ⓢ	Ⓢh	Ⓣ	Ⓣ	Ⓢu	Ⓣu							
Lichtenbusch				6.00	6.21	6.35	6.35		7.05			7.22	7.25	7.40		7.51	8.05	8.21	8.30	9.30
Pascalstraße				—	26	—	—		—			—	—	—	56	—	26	—	—	—
SCHUMAG			5.46	—	28	—	—		—			—	—	—	58	—	28	—	—	—
Oberforstbach			—	07	—	42	42	7.02	12			29	32	47	—	12	—	37	37	—
Schleckheim Kapelle			—	09	—	44	44	04	14			31	34	49	—	14	—	39	39	—
Schleckheim Aachener Str		5.22	47	10	29	45	45	6.59	05	15	7.26	7.29	32	35	50	59	15	29	40	40
Kornelimünster Schulberg		25	50	13	32	48	48	7.02	08	18	30	32	35	38	53	8.02	18	32	43	43
Niederforstbach		30	55	18	37	53	53	07	13	23	37	37	40	43	58	7.58	07	23	37	48
Brand Kollenbruch		32	—	—	39	—	—	09	—	—	39	39	—	—	—	09	—	39	—	—
Brand Schwimmhalle		—	57	20	—	55	55	—	15	25	—	—	42	45	8.00	8.00	—	25	—	50
Brand		36	5.59	23	43	58	58	13	18	28	43	43	48	48	8.03	8.03	13	28	43	53
Brand Ringstraße		37	—	24	44	59	59	14	19	29	44	44	49	49	—	14	29	44	54	54
Trierer Platz		5.41	—	29	49	7.04	7.04	19	24	34	49	49	54	54	—	19	34	49	59	59
Adenauerallee				32	52	07	07	22	27	37	52	52	57	57	—	22	37	52	9.02	10.02
DB Bf. Rothe Erde H.1				36	56	11	11	26	31	41	56	56	8.01	8.01	—	26	41	56	06	06
Elsassstraße				38	58	13	13	28	33	43	58	58	03	03	—	28	43	58	08	08
Josefskirche (Justizzentrum)				40	7.00	15	15	30	35	45	8.00	8.00	05	05	—	30	45	9.00	10	10
Kaiserplatz H.6				43	03	18	18	33	38	48	03	03	08	08	—	33	48	03	13	13
Aachen Bushof H.11				47	07	7.22	22	37	42	52	07	07	12	12	—	37	52	07	17	17
Elisenbrunnen H.4				50	7.10	—	7.25	7.40	7.45	7.55	8.10	8.10	8.15	8.15	—	8.40	8.55	9.10	20	20
Karlsgraben				54	—	—	—	—	—	—	—	—	—	—	—	—	—	—	24	24
DB Schanz H.6 (Vaalser Str.)				56	—	—	—	—	—	—	—	—	—	—	—	—	—	—	26	26
Kuckelkorn				58	—	—	—	—	—	—	—	—	—	—	—	—	—	—	28	28
Westfriedhof				7.01	—	—	—	—	—	—	—	—	—	—	—	—	—	—	31	31
Reutershag		5.14	—	03	—	—	—	—	—	—	—	—	—	—	—	—	—	—	33	33
Keltenstraße		16	—	05	—	—	—	—	—	—	—	—	—	—	—	—	—	—	35	35
Vaals Grenze		5.18	—	7.07	—	—	—	—	—	—	—	—	—	—	—	—	—	—	9.37	10.37

Fortsetzung siehe nächste Seite

Ⓢ = nur an Schultagen

Ⓣ = nur in den Ferien

p = am Trierer Platz Anschl. an Li. 45 nach Aachen

b = mit Li. 45 bis Reutershag, dort umsteigen

q = kommt als Li. 11 aus Ri. Lichtenbusch

h = kommt als Li. V von Walheim Hasbach (7.16 Uhr) über Walheim (7.20 Uhr)

x = kommt als Li. E von Schmithof Schule (5.08 Uhr) über Walheim (5.17 Uhr)

a = an Haltestelle Brand besteht Anschluss an Linie 15, 25 bzw. 35 nach Aachen

u = ab Brand weiter als Expressbus-Li. X73 nach AC Bushof – Uniklinik

Fortsetzung

montags bis freitags

Linie:	65	55	65	55	65	55	65	65	55	65	55	65	55	65	55	65	55	55	65	
	ga		ga		ga		Ⓢ			Ⓢga										
Lichtenbusch	9.45	10.30	10.45	11.30	11.45	12.30	12.51		13.35	14.07	14.35		15.12	15.35	15.51	16.05	16.37			
Pascalstraße	50	—	50	—	50	—	56	—	—	12	—	—	17	—	56	—	42			
SCHUMAG	52	—	52	—	52	—	58	—	—	14	—	—	19	—	58	—	44			
Oberforstbach	—	37	—	37	—	37	—	—	42	—	42	—	—	42	—	12	—			
Schleckheim Kapelle	—	39	—	39	—	39	—	—	44	—	44	—	—	44	—	14	—			
Schleckheim Aachener Str	53	40	53	40	53	40	59	13.34	45	15	14.28	45	20	45	59	15	45			
Kornelimünster Schulberg	56	43	56	43	56	43	13.02	37	48	18	31	48	23	48	16.02	18	48			
Niederforstbach	10.01	48	11.01	48	12.01	48	07	42	53	14.07	23	36	53	15.07	28	53	07	23	53	17.07
Brand Kollenbruch	03	—	03	—	03	—	09	44	—	09	—	38	—	09	—	09	—	—	09	
Brand Schwimmhalle	—	50	—	50	—	50	—	—	55	—	25	—	55	—	30	55	—	25	55	—
Brand	10.07	53	11.07	53	12.07	53	13	48	58	13	28	14.42	58	13	33	58	13	28	58	13
Brand Ringstraße		54		54		54	14	49	59	14	29		59	14	34	59	14	29	59	14
Trierer Platz		59		59		59	19	54	14.04	19	34		15.04	19	39	16.04	19	34	17.04	19
Adenauerallee		11.02		12.02		13.02	22	57	07	22	37		07	22	42	07	22	37	07	22
DB Bf. Rothe Erde H.1		06		06		06	26	14.01	11	26	41		11	26	46	11	26	41	11	26
Elsassstraße		08		08		08	28	03	13	28	43		13	28	48	13	28	43	13	28
Josefskirche (Justizzentrum)		10		10		10	30	05	15	30	45		15	30	50	15	30	45	15	30
Kaiserplatz H.6		13		13		13	33	08	18	33	48		18	33	53	18	33	48	18	33
Aachen Bushof H.11		17		17		17	37	12	22	37	52		22	37	57	22	37	52	22	37
Elisenbrunnen H.4		20		20		20	13.40	14.15	14.25	14.40	14.55		15.25	15.40	16.00	16.25	16.40	16.55	17.25	17.40
Karlsgraben		24		24		24														
DB Schanz H.6 (Vaalser Str.)		26		26		26														
Kuckelkorn		28		28		28														
Westfriedhof		31		31		31														
Reutershag		33		33		33														
Keltenstraße		35		35		35														
Vaals Grenze		11.37		12.37		13.37														



Fortsetzung siehe nächste Seite

Ⓢ = nur an Schultagen

a = an Haltestelle Brand besteht Anschluss an Linie 15, 25 bzw. 35 nach Aachen

g = ab Brand weiter als Li. 27 oder 37 über Gewerbegebiet Eilendorf Süd nach AC Bushof

Fortsetzung

Linie:	montags bis freitags											samstags								
	55	55	65	55	55	65	55	55	55	55	55	55	55	55	55	65	55	65	55	55
			ga	a		ga	a		p	p			a	p	p	ga		ga		
Lichtenbusch	17.07	17.32		18.00	18.32		19.03	19.35	20.29	21.59	23.14	6.14	7.14	8.27	9.27		10.30		11.30	12.30
Pascalstraße	12	37			37			40												
SCHUMAG	14	39			39			42												
Oberforstbach				07			10		36	22.06	21	21	21	34	34		37		37	37
Schleckheim Kapelle				09			12		38	08	23	23	23	36	36		39		39	39
Schleckheim Aachener Str	15	40		10	40		13	43	39	09	24	24	24	37	37		40		40	40
Kornelimünster Schulberg	18	43		13	43		16	46	42	12	27	27	27	40	40		43		43	43
Niederforstbach	23	48	18.02	18	48	19.02	21	51	47	17	32	32	32	45	45	9.58	48	11.01	48	48
Brand Kollenbruch			04			04										10.00		03		
Brand Schwimmhalle	25	50		20	50		23	53	49	19	34	34	34	47	47		50		50	50
Brand	28	53	18.08	18.23	53	19.08	19.26	56	51	21	36	36	7.36	49	49	10.04	53	11.07	53	53
Brand Ringstraße	29	54			54			57	52	22	37	37		50	50		54		54	54
Trierer Platz	34	59			59		20.02	20.56	22.26		41	41		8.55	9.55		59		59	59
Adenauerallee	37	18.02			19.02			05			44	44				11.02		12.02	13.02	
 Bf. Rothe Erde H.1	41	06			06			09			48	48				06		06	06	
Elsassstraße	43	08			08			11			49	49				08		08	08	
Josefskirche (Justizzentrum)	45	10			10			13			51	51				10		10	10	
Kaiserplatz H.6	48	13			13			16			54	54				13		13	13	
Aachen Bushof H.11	52	17			17			20		57/00	57/00					17		17	17	
Elisenbrunnen H.4	17.55	20			20			23		0.02	7.02					20		20	20	
Karlsgraben		24			24			27			06	06				24		24	24	
 Schanz H.6 (Vaalser Str.)		26			26			29			07	07				26		26	26	
Kuckelkorn		28			28			31			09	09				28		28	28	
Westfriedhof		31			31			34			12	12				31		31	31	
Reutershag		33			33			36			14	14				33		33	33	
Keltenstraße		35			35			38			16	16				35		35	35	
Vaals Grenze		18.37			19.37			20.40		0.18	7.18					11.37		12.37	13.37	

p = am Trierer Platz Anschl. an Li. 45 nach Aachen a = an Haltestelle Brand besteht Anschluss an Linie 15, 25 bzw. 35 nach Aachen



g = ab Brand weiter als Li. 27 oder 37 über Gewerbegebiet Eilendorf Süd nach AC Bushof

Fortsetzung siehe nächste Seite

Fortsetzung


samstags

sonn- und feiertags

Linie:	55	65	55	65	55	55	55	55	55	55	55	55	55	55	55	55	55	55	55
		ga		ga															
Lichtenbusch	13.30		14.30		15.30	16.30	17.30	18.30	19.33	21.14	23.14								
Pascalstraße	—	—	—	—	—	—	—	—	—	—	—	—	—	—	—	—	—	—	—
SCHUMAG	—	—	—	—	—	—	—	—	—	—	—	—	—	—	—	—	—	—	—
Oberforstbach	37		37		37	37	37	37	40	21	21								
Schleckheim Kapelle	39		39		39	39	39	39	42	23	23								
Schleckheim Aachener Str	40		40		40	40	40	40	43	24	24								
Kornelimünster Schulberg	43		43		43	43	43	43	46	27	27								
Niederforstbach	48	14.01	48	15.01	48	48	48	48	51	32	32								
Brand Kollenbruch	—	03	—	03	—	—	—	—	—	—	—								
Brand Schwimmhalle	50	—	50	—	50	50	50	50	53	34	34								
Brand	53	14.07	53	15.07	53	53	53	53	56	36	36								
Brand Ringstraße	54		54		54	54	54	54	57	37	37								
Trierer Platz	59		59		59	59	59	59	20.02	41	41								
Adenauerallee	14.02		15.02		16.02	17.02	18.02	19.02	05	44	44								
 Bf. Rothe Erde H.1	06		06		06	06	06	06	09	48	48								
Elsassstraße	08		08		08	08	08	08	11	49	49								
Josefskirche (Justizzentrum)	10		10		10	10	10	10	13	51	51								
Kaiserplatz H.6	13		13		13	13	13	13	16	54	54								
Aachen Bushof H.11	17		17		17	17	17	17	20	57/00	57/00								
Elisenbrunnen H.4	20		20		20	20	20	20	23	22.02	0.02								
Karlsgraben	24		24		24	24	24	24	27	06	06								
 Schanz H.6 (Vaals Str.)	26		26		26	26	26	26	29	07	07								
Kuckelkorn	28		28		28	28	28	28	31	09	09								
Westfriedhof	31		31		31	31	31	31	34	12	12								
Reutershag	33		33		33	33	33	33	36	14	14								
Keltenstraße	35		35		35	35	35	35	38	16	16								
Vaals Grenze	14.37		15.37		16.37	17.37	18.37	19.37	20.40	22.18	0.18								

a = an Haltestelle Brand besteht Anschluss an Linie 15, 25 bzw. 35 nach Aachen

g = ab Brand weiter als Li. 27 oder 37 über Gewerbegebiet Eilendorf Süd nach AC Bushof

 = ALT (Anruf-Linientaxi); fährt nur nach Anmeldung (mindestens 30 Minuten vor der Abfahrtszeit) unter Tel. 0241 4013999. Es gilt der AVV-Tarif. In Brand besteht Anschluss an Linie 35 nach Aachen Bushof.