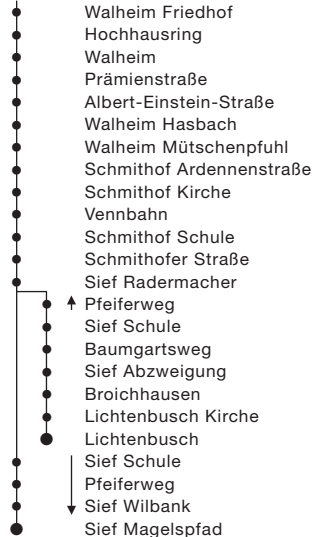


Haltestellen:**Haltestellen (Fortsetzung):****Haltestellen (Fortsetzung):**

Beachten Sie bitte unsere Sonderfahrpläne an Heiligabend/Weihnachten, Silvester/Neujahr und Karneval.

montags bis freitags

	Ka		Ka	S	S	M	M	M	a	a	a	a	
Richterich Schönau	5.21	6.06		7.11	7.24								
Berensberger Straße	24	09		14	27								
Laurensb. Rahe im Ring		6.40	7.10			8.10	8.40	9.40	10.40	11.40	12.40	13.40	14.40
Laurensberg Rahe	—	5.39	—	—	—	7.42	—	9.12	10.12	11.12	12.12	13.12	14.12
Laurensberg	27	42	12	45	15	17	30	45	15	45	15	45	15
Süsterau	30	45	15	48	18	20	33	48	18	48	18	48	18
☒ Aachen Westbf. H.3	33	48	18	51	21	23	36	51	21	51	21	51	21
Ponttor H.1 (Malteserstr.)	35	50	20	54	24	26	39	54	24	54	24	54	24
Aachen Bushof H.2	5.42	57/00	27/30	01/02	31/32	7.33	7.46	01/02	31/32	01/02	31/32	01/02	31/32
Wiesental	6.05	35	7.07	37	8.07	37	9.07	37	10.07	37	11.07	37	12.07
Hohenzollernplatz	07	37	11	41	11	41	11	41	11	41	11	41	11
Elsassstraße	09	39	13	43	13	43	13	43	13	43	13	43	13
☒ Bf. Rothe Erde H.2	10	40	15	45	15	45	15	45	15	45	15	45	15
Tierpark	14	44	19	49	19	49	19	49	19	49	19	49	19
Forster Linde	18	48	23	53	23	53	23	53	23	53	23	53	23
Lintert	21	51	27	57	27	57	27	57	27	57	27	57	27
Oberforstbach	25	55	31	8.01	31	9.01	31	10.01	31	11.01	31	12.01	31
Schleckheim Kapelle	27	57	33	03	33	03	9.33	03	10.33	03	11.33	03	12.33
Pascalstraße	6.30	7.00	—	8.07	—	8.37	—	—	—	—	—	—	—
Walheim	—	7.38	7.41	—	—	08/11	—	08/11	—	08/11	—	08/11	—
Walheim Hasbach	5.48	—	44	—	—	14	—	14	—	14	—	14	—
Schmithof Schule	52	—	48	—	—	18	—	18	—	18	—	18	—
Sief Schule	55	—	51	—	—	21	—	21	—	21	—	21	—
Sief Magelspfad	—	—	—	—	—	9.24	—	10.24	—	11.24	—	—	—
Lichtenbusch	5.59	—	7.55	—	—	—	—	—	—	12.25	—	13.25	—
												14.25	15.25

S = nur an Schultagen

a = an Haltestelle Lichtenbusch besteht Anschluss an Linie 11 nach Aachen

K = Kleinbus bzw. Linientaxi (Anmeldung nicht erforderlich); die Beförderung von Fahrrädern, Gruppen und Kinderwagen ist nicht möglich.

M = ab Sief Schule bei Bedarf weiter nach Sief Magelspfad – nur zum Aussteigen; bitte melden Sie Ihren Fahrtwunsch in Richtung Sief Magelspfad beim Fahrpersonal an!

Fortsetzung

montags bis freitags

samstags

	a	M	M	B	B	NB	K	K
Richterich Schönau				20.21	21.21		22.21	23.06
Berensberger Straße				24	24		24	09
Laurensb. Rahe Im Ring	15.40	16.40	17.40	18.40	19.45			
Laurensberg Rahe	15.12	16.12	17.12	18.12	19.12			
Laurensberg	15	45	15	45	15	45	15	50
Süsterau	18	48	18	48	18	48	18	53
☒ Aachen Westbf. H.3	21	51	21	51	21	51	21	56
Ponttor H.1 (Malteserstr.)	24	54	24	54	24	54	24	59
Aachen Bushof H.2	31/32	01/02	31/32	01/02	31/32	01/02	31/32	06/07
Wiesental	37	16.07	37	17.07	37	18.07	37	19.07
Hohenzollernplatz	41	11	41	11	41	11	41	16
Elsassstraße	43	13	43	13	43	13	43	18
☒ Bf. Rothe Erde H.2	45	15	45	15	45	15	45	20
Tierpark	49	19	49	19	49	19	49	24
Forster Linde	53	23	53	23	53	23	53	28
Lintert	57	27	57	27	57	27	57	32
Oberforstbach	16.01	31	17.01	31	18.01	31	19.01	31
Schleckheim Kapelle	03	16.33	03	17.33	03	18.33	03	19.33
Pascalstraße								
Walheim	08/11	08/11	08/11	08/11	08/11		17	17
Walheim Hasbach	14	14	14	14	14		20	20
Schmithof Schule	18	18	18	18	18		24	24
Sief Schule	21	21	21	19.21	20.21		21.27	22.27
Sief Magelspfad		17.24	18.24				23.27	0.27
Lichtenbusch	16.25							
							6.15	7.00
							18	03
							20	05
							6.27	6.45
							7.12	7.45
							8.12	8.45
							50	50
							52	52
							54	54
							55	55
							59	59
							7.03	8.03
							06	06
							10	10
							7.12	7.17
							8.12	8.17
								9.12
							22	22
							7.25	8.25

Fortsetzung siehe nächste Seite

N = nur in Nächten vor Samstagen, Sonn- und Feiertagen**a** = an Haltestelle Lichtenbusch besteht Anschluss an Linie 11 nach Aachen**K** = Kleinbus bzw. Linientaxi (Anmeldung nicht erforderlich); die Beförderung von Fahrrädern, Gruppen und Kinderwagen ist nicht möglich.**M** = ab Sief Schule bei Bedarf weiter nach Sief Magelspfad – nur zum Aussteigen; bitte melden Sie Ihren Fahrtwunsch in Richtung Sief Magelspfad beim Fahrpersonal an!**B** = ab Schmithof Kirche bei Bedarf weiter nach Schmithof Schule und/oder Sief Schule – nur zum Aussteigen; bitte melden Sie Ihren Fahrtwunsch in Richtung Schmithof Schule oder Sief Schule beim Fahrpersonal an!

Fortsetzung

samstags

	K	K	K	K	K	K	K	K	K	K													
Richterich Schönau	8.51																						
Berensberger Straße	54																						
Laurensb. Rahe Im Ring		10.06			12.10			14.10		16.10													
Laurensberg Rahe				11.12			13.12		15.12														
Laurensberg	57	11		15		15		15		15													
Süsterau	9.00	14		18		18		18		18													
DB Aachen Westbf. H.3	03	17		21		21		21		21													
Ponttor H.1 (Malteserstr.)	05	20		24		24		24		24													
Aachen Bushof H.2	9.12	9.45	27/32	11.02	31/32	12.02	31/32	13.02	31/32	14.02	31/32	15.02	31/32	16.02	31/32								
Wiesental	50	37		07	37		07	37		07	37		07	37									
Hohenzollernplatz	52	41		11	41		11	41		11	41		11	41									
Elsassstraße	54	43		13	43		13	43		13	43		13	43									
DB Bf. Rothe Erde H.2	55	45		15	45		15	45		15	45		15	45									
Tierpark	59	49		19	49		19	49		19	49		19	49									
Forster Linde	10.03	53		23	53		23	53		23	53		23	53									
Lintert		06	57		27	57		27	57		27	57		27	57								
Oberforstbach	10	11.01		31	12.01		31	13.01		31	14.01		31	15.01	31	16.01		31	17.01				
Schleckheim Kapelle	9.17	10.12	10.17	11.03	11.13	11.33	12.03	12.13	12.33	13.03	13.13	13.33	14.03	14.13	14.33	15.03	15.13	15.33	16.03	16.13	16.33	17.03	17.13
Pascalstraße																							
Walheim	22	22		18		18		18		18		18		18		18		18		18		18	
Walheim Hasbach	9.25	10.25		11.21		12.21		13.21		14.21		15.21		16.21		17.21							
Schmithof Schule																							
Sief Schule																							
Sief Magelspfad																							
Lichtenbusch																							
	zwischen Walheim Hasbach und Schmithof/Sief NetLiner-Verkehr weitere Informationen finden Sie auf aseag.de																						

Fortsetzung siehe nächste Seite

K = Kleinbus bzw. Linientaxi (Anmeldung nicht erforderlich); die Beförderung von Fahrrädern, Gruppen und Kinderwagen ist nicht möglich.

Fortsetzung

samstags

sonn- und feiertags

	K		K		K		K		K		B		B		K		K		K	
Richterich Schönau							20.21		21.21			22.21	23.06			9.21	10.21		11.21	
Berensberger Straße							24		24			24	09			24	24		24	
Laurensb. Rahe Im Ring			18.10																	
Laurensberg Rahe	17.12				19.12															
Laurensberg	15		15		15		27		27		27	12			27	27		27		
Süsterau	18		18		18		30		30		30	15			30	30		30		
☉ Aachen Westbf. H.3	21		21		21		33		33		33	18			33	33		33		
Ponttor H.1 (Malteserstr.)	24		24		24		35		35		35	20			35	35		35		
Aachen Bushof H.2	17.02 31/32		18.02 31/32		19.02 31/32		20.07 42/45		42/45		42/45	23.27 23.45			42/45	42/45		42/45		
Wiesental	07 37		07 37		07 37		12 50		50		50	50			50	50		50		
Hohenzollernplatz	11 41		11 41		11 41		16 52		52		52	52			52	52		52		
Elsassstraße	13 43		13 43		13 43		18 54		54		54	54			54	54		54		
☉ Bf. Rothe Erde H.2	15 45		15 45		15 45		20 55		55		55	55			55	55		55		
Tierpark	19 49		19 49		19 49		24 59		59		59	59			59	59		59		
Forster Linde	23 53		23 53		23 53		28 21.03		22.03		23.03	0.03			10.03	11.03		12.03		
Lintert	27 57		27 57		27 57		32 06		06		06	06			06	06		06		
Oberforstbach	31 18.01		31 19.01		31 20.01		36 10		10		10	10			10	10		10		
Schleckheim Kapelle	17.33 18.03	18.13 18.33	19.03 19.13	19.33 20.03	20.13 20.38	21.12 21.17	22.12 22.17		12		12				10.12 10.17	11.12 11.17	12.12 12.17			
Pascalstraße																				
Walheim		18		18		18		22		22	17				22	22		22		
Walheim Hasbach		18.21		19.21		20.21		21.25		22.25	20				20	20		20		
Schmithof Schule											24				24					
Sief Schule											23.27				0.27					
Sief Magelspfad																				
Lichtenbusch																				

Fortsetzung siehe nächste Seite

K = Kleinbus bzw. Linientaxi (Anmeldung nicht erforderlich); die Beförderung von Fahrrädern, Gruppen und Kinderwagen ist nicht möglich.

B = ab Schmithof Kirche bei Bedarf weiter nach Schmithof Schule und/oder Sief Schule – nur zum Aussteigen; bitte melden Sie Ihren Fahrtwunsch in Richtung Schmithof Schule oder Sief Schule beim Fahrpersonal an!

Fortsetzung

sonn- und feiertags

	K	K	K	K	K	K	K	K	K	K	K	B	NB											
Richterich Schönau	12.21	13.21	14.21	15.21	16.21	17.21	18.21	19.21	20.21	21.21	22.21	23.06												
Berensberger Straße	24	24	24	24	24	24	24	24	24	24	24	09												
Laurensb. Rahe Im Ring																								
Laurensberg Rahe	—	—	—	—	—	—	—	—	—	—	—	—	—											
Laurensberg	27	27	27	27	27	27	27	27	27	27	27	12												
Süsterau	30	30	30	30	30	30	30	30	30	30	30	15												
☒ Aachen Westbf. H.3	33	33	33	33	33	33	33	33	33	33	33	18												
Ponttor H.1 (Malteserstr.)	35	35	35	35	35	35	35	35	35	35	35	20												
Aachen Bushof H.2	42/45	42/45	42/45	42/45	42/45	42/45	42/45	42/45	42/45	42/45	42/45	23.27	23.45											
Wiesental	50	50	50	50	50	50	50	50	50	50	50	50	50											
Hohenzollernplatz	52	52	52	52	52	52	52	52	52	52	52	52	52											
Elsassstraße	54	54	54	54	54	54	54	54	54	54	54	54	54											
☒ Bf. Rothe Erde H.2	55	55	55	55	55	55	55	55	55	55	55	55	55											
Tierpark	59	59	59	59	59	59	59	59	59	59	59	59	59											
Forster Linde	13.03	14.03	15.03	16.03	17.03	18.03	19.03	20.03	21.03	22.03	23.03	0.03												
Lintert	06	06	06	06	06	06	06	06	06	06	06	06	06											
Oberforstbach	10	10	10	10	10	10	10	10	10	10	10	10	10											
Schleckheim Kapelle	13.12	13.17	14.12	14.17	15.12	15.17	16.12	16.17	17.12	17.17	18.12	18.17	19.12	19.17	20.12	20.17	21.12	21.17	22.12	22.17	12	12		
Pascalstraße																								
Walheim	22	22	22	22	22	22	22	22	22	22	22	17	17											
Walheim Hasbach	13.25	14.25	15.25	16.25	17.25	18.25	19.25	20.25	21.25	22.25	20	20												
Schmithof Schule												24	24											
Sief Schule												23.27	0.27											
Sief Magelspfad																								
Lichtenbusch																								

N = nur in Nächten vor Samstagen, Sonn- und Feiertagen

K = Kleinbus bzw. Linientaxi (Anmeldung nicht erforderlich); die Beförderung von Fahrrädern, Gruppen und Kinderwagen ist nicht möglich.

B = ab Schmithof Kirche bei Bedarf weiter nach Schmithof Schule und/oder Sief Schule - nur zum Aussteigen; bitte melden Sie Ihren Fahrtwunsch in Richtung Schmithof Schule oder Sief Schule beim Fahrpersonal an!

montags bis freitags

Linie:	16	16	16	16	16	E	16	16	16	16	16	16	16	16	16	16	16	16	16	16	16	16	16
	x		v		w		b	y	S	F													S
Lichtenbusch																							
Sief Schule										6.53	7.53	8.53	9.53	10.53	11.53								
Sief Magelspfad										56	56	56	56	56	56								
Schmithof Schule					5.08					7.00	8.00	9.00	10.00	11.00	12.00								
Walheim Hasbach					13			6.08		05	05	05	05	05	05								
Walheim					5.17			12		09/12	09/12	09/12	09/12	09/12	09/12								
Pascalstraße																							
Schleckheim Kapelle							5.45		17	6.47	6.47	17	7.47	17	8.47	17	9.47	17	10.47	17	11.47	17	
Oberforstbach							47		19	49	49	19	49	19	49	19	49	19	49	19	49	19	19
Lintert							51		23	53	53	23	53	23	53	23	53	23	53	23	53	23	23
Forster Linde							53		26	56	56	26	56	26	56	26	56	26	56	26	56	26	26
Tierpark							56		30	7.00	7.00	30	8.00	30	9.00	30	10.00	30	11.00	30	12.00	30	30
Bf. Rothe Erde H.1							6.00	6.20	34	04	04	34	04	34	04	34	04	34	04	34	04	34	34
Elsasstraße							01	22	36	06	06	36	06	36	06	36	06	36	06	36	06	36	36
Hohenzollerplatz							02	23	37	07	07	37	07	37	07	37	07	37	07	37	07	37	37
Wiesental							05	26	40	10	10	40	10	40	10	40	10	40	10	40	10	40	40
Aachen Bushof H.11		4.54	5.12				6.12	6.33	47	17	17	47	17	47	17	47	17	47	17	47	17	47	47
Aachen Bushof H.14	4.40	55/00	13/15	5.30	5.45	6.02			48	18	18	48	18	48	18	48	18	48	18	48	18	48	12.55
Ponttor H.2 (Pontstr.)	43	5.03	18	33	48	05			52	22	22	52	22	52	22	52	22	52	22	52	22	52	59
Bf. Aachen Westbf. H.4	45	05	20	35	50	07			55	25	25	55	25	55	25	55	25	55	25	55	25	55	13.02
Süsterau	48	08	23	38	53	10			58	28	28	58	28	58	28	58	28	58	28	58	28	58	05
Laurensberg	4.52	12	5.27	5.42	57	6.14			7.02	7.32	32	8.02	32	9.02	32	10.02	32	11.02	32	12.02	32	13.02	13.09
Laurensberg Rahe									y		7.34		9.04		10.04		11.04		12.04		13.04		
Laurensb. Rahe Im Ring												8.36	9.36	10.36	11.36	12.36							
Berensberger Straße		15		6.00						05													
Richterich Schönau		5.19		6.04						7.10													

S = nur an Schultagen

w = fährt ab Schleckheim Aachener Straße weiter als Linie 65 in Richtung Brand - Trierer Platz

F = nur in den Ferien

v = fährt ab Laurensberg weiter als Linie 27 in Richtung Vetschau - Richterich - Kohlscheid Bank

b = kommt als Linie 27 von Brand Ringstraße

x = fährt ab Laurensberg weiter als Linie 47 in Richtung Richterich - Kohlscheid

y = fährt ab Laurensberg als Linie 7 nach Schönau

Fortsetzung siehe nächste Seite

Fortsetzung

montags bis freitags

samstags

Linie:	16	16	16	16	16	16	16	16	16	16	16	16	16	16	16	16	16	16	16	16	16	16			
	Sy a a a a a N																	K							
Lichtenbusch			12.52		13.52		14.52		15.52		16.52			17.53		18.53	19.55	20.55	21.55						
Sief Schule			57		57		57		57		57			56		56									
Sief Magelspfad														56		56									
Schmithof Schule		13.02		14.02		15.02		16.02		17.02		18.00		19.00	20.00	21.00	22.00								
Walheim Hasbach		07		07		07		07		07		05		05	05	05	05					8.00			
Walheim		11/12		11/12		11/12		11/12		11/12		09/12		09/12	08	08	08					03			
Pascalstraße					14.44		15.44		16.44		17.44														
Schleckheim Kapelle	12.47		17	13.47	17	47	17	47	17	47	17	47	17	47	17	13	13	13			6.13	7.13	8.08	8.13	
Oberforstbach	49	19	49	19	49	19	49	19	49	19	49	19	49	19	49	19	15	15	15			15	15	15	
Lintert	53	23	53	23	53	23	53	23	53	23	53	23	53	23	53	23	19	19	19			19	19	19	
Forster Linde	56	26	56	26	56	26	56	26	56	26	56	26	56	26	56	26	21	21	21			21	21	21	
Tierpark	13.00	30	14.00	30	15.00	30	16.00	30	17.00	30	18.00	30	19.00	30	24	24	24	24			24	24	24		
Bf. Rothe Erde H.1	04	34	04	34	04	34	04	34	04	34	04	34	04	34	04	34	28	28	28			28	28	28	
Elsassstraße	06	36	06	36	06	36	06	36	06	36	06	36	06	36	06	36	29	29	29			29	29	29	
Hohenzollerplatz	07	37	07	37	07	37	07	37	07	37	07	37	07	37	07	37	30	30	30			30	30	30	
Wiesental	10	40	10	40	10	40	10	40	10	40	10	40	10	40	10	40	33	33	33			33	33	33	
Aachen Bushof H.11	17	47	17	47	17	47	17	47	17	47	17	47	17	47	17	47	40	40	40			40	40	40	
Aachen Bushof H.14	18	13.25	48	18	48	18	48	18	48	18	48	18	48	18	48	18	48	41/45	41/45	41/45	23.45	5.30	41/45	41/45	41/45
Ponttor H.2 (Pontstr.)	22	29	52	22	52	22	52	22	52	22	52	22	52	22	52	22	52	48	48	48		33	48	48	48
Bf. Aachen Westbf. H.4	25	32	55	25	55	25	55	25	55	25	55	25	55	25	55	25	55	51	50	50		35	50	50	50
Süsterau	28	35	58	28	58	28	58	28	58	28	58	28	58	28	58	28	58	54	53	53		5.38	53	53	53
Laursberg	32	39	14.02	32	15.02	32	16.02	32	17.02	32	18.02	32	19.02	32	20.02	58	57	57	57			57	57	57	
Laursberg Rahe		y	14.04		15.04		16.04		17.04		18.04		19.04		20.04										
Laursb. Rahe im Ring	13.36			14.36		15.36		16.36		17.36		18.36		19.36											
Berensberger Straße		42															21.01	22.00	23.00	0.00		7.00	8.00	9.00	
Richterich Schönau		13.47															21.05	22.04	23.04	0.04		7.04	8.04	9.04	

Fortsetzung siehe nächste Seite

- S** = nur an Schultagen
- N** = nur in Nächten vor Samstagen, Sonn- und Feiertagen
- K** = Kleinbus bzw. Linientaxi (Anmeldung nicht erforderlich); die Beförderung von Fahrrädern, Gruppen und Kinderwagen ist nicht möglich.
- a** = an Haltestelle Lichtenbusch besteht Anschluss an Linie 11 von Aachen
- y** = fährt ab Laursberg als Linie 7 nach Schönau



Fortsetzung

samstags

Linie:	16	16	16	16	16	16	16	16	16	16	16	16	16	16	16	16	16	16	16	16	16	16		
	K		K		K		K		K		K		K		K		K		K		K			
Lichtenbusch	zwischen Schmithof/Sief und Walheim Hasbach NetLiner-Verkehr weitere Informationen finden Sie auf aseag.de																							
Sief Schule																								
Sief Magelspfad																								
Schmithof Schule																								
Walheim Hasbach	9.00		10.01		11.01		12.01		13.01		14.01		15.01		16.01									
Walheim	03		05		05		05		05		05		05		05									
Pascalstraße																								
Schleckheim Kapelle	9.08	9.13	9.43	10.10	10.17	10.47	11.10	11.17	11.47	12.10	12.17	12.47	13.10	13.17	13.47	14.10	14.17	14.47	15.10	15.17	15.47	16.10	16.17	16.47
Oberforstbach		15	45		19	49		19	49		19	49		19	49		19	49		19	49		19	49
Lintert		19	49		23	53		23	53		23	53		23	53		23	53		23	53		23	53
Forster Linde		21	51		26	56		26	56		26	56		26	56		26	56		26	56		26	56
Tierpark		24	54		30	11.00		30	12.00		30	13.00		30	14.00		30	15.00		30	16.00		30	17.00
Bf. Rothe Erde H.1		28	58		34	04		34	04		34	04		34	04		34	04		34	04		34	04
Elsassstraße		29	59		36	06		36	06		36	06		36	06		36	06		36	06		36	06
Hohenzollerplatz		30	10.00		37	07		37	07		37	07		37	07		37	07		37	07		37	07
Wiesental		33	03		40	10		40	10		40	10		40	10		40	10		40	10		40	10
Aachen Bushof H.11		40	10.10		47	11.17		47	12.17		47	13.17		47	14.17		47	15.17		47	16.17		47	17.17
Aachen Bushof H.14		41/45		48		48		48		48		48		48		48		48		48		48		48
Ponttor H.2 (Pontstr.)		48		52		52		52		52		52		52		52		52		52		52		52
Bf. Aachen Westbf. H.4		50		55		55		55		55		55		55		55		55		55		55		55
Süsterau		53		58		58		58		58		58		58		58		58		58		58		58
Laurensberg		57		11.02		12.02		13.02		14.02		15.02		16.02		17.02								
Laurensberg Rahe				11.04				13.04				15.04				17.04								
Laurensb. Rahe Im Ring						12.06				14.06				16.06										
Berensberger Straße		10.00																						
Richterich Schönau		10.04																						

Fortsetzung siehe nächste Seite

K = Kleinbus bzw. Linientaxi (Anmeldung nicht erforderlich); die Beförderung von Fahrrädern, Gruppen und Kinderwagen ist nicht möglich.

Fortsetzung	samstags												sonn- und feiertags									
Linie:	16	16	16	16	16	16	16	16	16	16	16	16	16	16	16	16	16	16	16			
	K		K		K		K		K		K		K		K		K		K			
Lichtenbusch	zwischen Schmithof/Sief und Walheim Hasbach NetLiner-Verkehr weitere Informationen finden Sie auf aseag.de																					
Sief Schule																						
Sief Magelspfad																						
Schmithof Schule																						
Walheim Hasbach	17.01		18.01		19.01		20.00		21.00		22.00				9.00		10.00		11.00		12.00	
Walheim	05		05		05		03		03		03				03		03		03		03	
Pascalstraße																						
Schleckheim Kapelle	17.10	17.17	17.47	18.10	18.17	18.47	19.10	19.17	20.08	20.13	21.08	21.13	22.08	22.13	9.08	9.13	10.08	10.13	11.08	11.13	12.08	12.13
Oberforstbach		19	49		19	49		19		15		15		15		15		15		15		15
Lintert		23	53		23	53		23		19		19		19		19		19		19		19
Forster Linde		26	56		26	56		26		21		21		21		21		21		21		21
Tierpark		30	18.00		30	19.00		30		24		24		24		24		24		24		24
 Bf. Rothe Erde H.1		34	04		34	04		34		28		28		28		28		28		28		28
Elsassstraße		36	06		36	06		36		29		29		29		29		29		29		29
Hohenzollernplatz		37	07		37	07		37		30		30		30		30		30		30		30
Wiesental		40	10		40	10		40		33		33		33		33		33		33		33
Aachen Bushof H.11		47	18.17		47	19.17		47		40		40		40		40		40		40		40
Aachen Bushof H.14		48			48			48		41/45		41/45		41/45	23.45	41/45		41/45		41/45		41/45
Ponttor H.2 (Pontstr.)		52			52			52		48		48		48	48	48		48		48		48
 Aachen Westbf. H.4		55			55			55		51		50		50	50	50		50		50		51
Süsterau		58			58			58		54		53		53	53	53		53		53		54
Laurensberg		18.02			19.02			20.02		58		57		57	57	57		57		57		58
Laurensberg Rahe					19.04			20.04														
Laurensb. Rahe im Ring		18.06																				
Berensberger Straße										21.01		22.00		23.00	0.00		10.00		11.00		12.00	13.01
Richterich Schönau										21.05		22.04		23.04	0.04		10.04		11.04		12.04	13.05

Fortsetzung siehe nächste Seite

K = Kleinbus bzw. Linientaxi (Anmeldung nicht erforderlich); die Beförderung von Fahrrädern, Gruppen und Kinderwagen ist nicht möglich.

Fortsetzung

sonn- und feiertags

Linie:	16	16	16	16	16	16	16	16	16	16	16	16	16	16	16	16	16	16	16	16
	K	K	K	K	K	K	K	K	K	K	K	K	K	K	K	K	K	K	K	N
Lichtenbusch	zwischen Schmithof/Sief und Walheim Hasbach NetLiner-Verkehr weitere Informationen finden Sie auf aseag.de																			
Sief Schule																				
Sief Magelspfad																				
Schmithof Schule																				
Walheim Hasbach	13.00	14.00	15.00	16.00	17.00	18.00	19.00	20.00	21.00	22.00										
Walheim	03	03	03	03	03	03	03	03	03	03										
Pascalstraße																				
Schleckheim Kapelle	13.08	13.13	14.08	14.13	15.08	15.13	16.08	16.13	17.08	17.13	18.08	18.13	19.08	19.13	20.08	20.13	21.08	21.13	22.08	22.13
Oberforstbach	15	15	15	15	15	15	15	15	15	15	15	15	15	15	15	15	15	15	15	15
Lintert	19	19	19	19	19	19	19	19	19	19	19	19	19	19	19	19	19	19	19	19
Forster Linde	21	21	21	21	21	21	21	21	21	21	21	21	21	21	21	21	21	21	21	21
Tierpark	24	24	24	24	24	24	24	24	24	24	24	24	24	24	24	24	24	24	24	24
Bf. Rothe Erde H.1	28	28	28	28	28	28	28	28	28	28	28	28	28	28	28	28	28	28	28	28
Elsassstraße	29	29	29	29	29	29	29	29	29	29	29	29	29	29	29	29	29	29	29	29
Hohenzollernplatz	30	30	30	30	30	30	30	30	30	30	30	30	30	30	30	30	30	30	30	30
Wiesental	33	33	33	33	33	33	33	33	33	33	33	33	33	33	33	33	33	33	33	33
Aachen Bushof H.11	40	40	40	40	40	40	40	40	40	40	40	40	40	40	40	40	40	40	40	40
Aachen Bushof H.14	41/45	41/45	41/45	41/45	41/45	41/45	41/45	41/45	41/45	41/45	41/45	41/45	41/45	41/45	41/45	41/45	41/45	41/45	41/45	23.45
Ponttor H.2 (Pontstr.)	48	48	48	48	48	48	48	48	48	48	48	48	48	48	48	48	48	48	48	48
Bf. Aachen Westbf. H.4	51	51	51	51	51	51	51	51	51	51	51	51	51	51	51	51	51	51	51	51
Süsterau	54	54	54	54	54	54	54	54	54	54	54	54	54	54	54	54	53	53	53	53
Laurensberg	58	58	58	58	58	58	58	58	58	58	58	58	58	58	58	57	57	57	57	57
Laurensberg Rahe																				
Laurensb. Rahe Im Ring																				
Berensberger Straße	14.01	15.01	16.01	17.01	18.01	19.01	20.01	21.01	22.00	23.00	0.00									
Richterich Schönau	14.05	15.05	16.05	17.05	18.05	19.05	20.05	21.05	22.04	23.04	0.04									

N = nur in Nächten vor Samstagen, Sonn- und Feiertagen

K = Kleinbus bzw. Linientaxi (Anmeldung nicht erforderlich); die Beförderung von Fahrrädern, Gruppen und Kinderwagen ist nicht möglich.