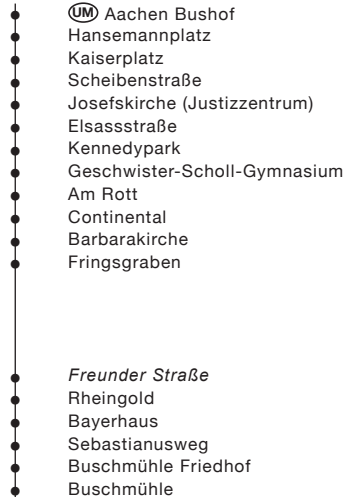


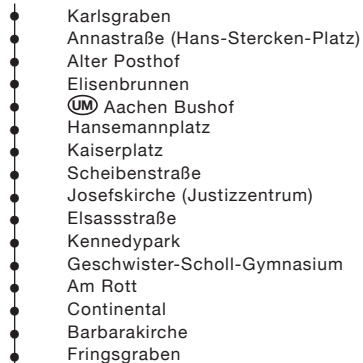
**Haltestellen:****Haltestellen (Fortsetzung):****Haltestellen (Fortsetzung):**

**Nur gültig während der Vollsperrung der Von-Coels-Straße vom 08.07. bis vsl. 26.07.2024.** Die Haltestelle Karlstraße entfällt. Anstelle der Haltestelle Eilendorf Markt wird die Haltestelle Freunder Straße angefahren. Die Haltestellen Kirchfeld, Linde und Breitbenden werden ersatzweise von der Linie 2 bedient.

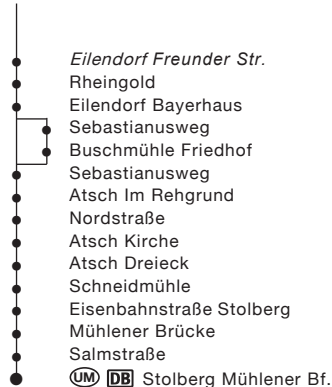
## Haltestellen:



## Haltestellen (Fortsetzung):



## Haltestellen (Fortsetzung):



**Nur gültig während der Vollsperrung der Von-Coels-Straße vom 08.07. bis vsl. 26.07.2024.** Die Haltestelle Karlstraße entfällt. Anstelle der Haltestelle Eilendorf Markt wird die Haltestelle Freunder Straße angefahren. Die Haltestellen Kirchfeld, Linde und Breitbenden werden ersatzweise von der Linie 2 bedient.



# 12/22

Campus Melaten – Hörn – Muffet – Aachen Bushof – Eilendorf  $\left\langle \begin{array}{l} \text{Li. 12: Münsterbusch} \\ \text{Li. 22: Atsch} \end{array} \right\rangle$  Stolberg (Baustellenfahrplan)



Fortsetzung

**montags bis freitags**

Linie:	12	12	22	12	12	12	22	12	12	22	12	22	12	22	12	22	12	22	12	22	12	22	12		
Floriansdorf	10.22	10.37	10.52	11.07	11.22	11.37	11.52	12.07	12.22	12.37	12.52	13.07	13.22	13.37	13.52	14.07	14.22	14.37	14.52	15.07	15.22	15.37	15.52	16.07	16.22
<b>Campus Melaten (Physikztr.)</b>	30	45	11.00	15	30	45	12.00	15	30	45	13.00	15	30	45	14.00	15	30	45	15.00	15	30	45	16.00	15	30
Hörn Kastanienweg	32	47	02	17	32	47	02	17	32	47	02	17	32	47	02	17	32	47	02	17	32	47	02	17	32
Halifaxstraße	36	51	06	21	36	51	06	21	36	51	06	21	36	51	06	21	36	51	06	21	36	51	06	21	36
Muffet	38	53	08	23	38	53	08	23	38	53	08	23	38	53	08	23	38	53	08	23	38	53	08	23	38
Turmstraße	42	57	12	27	42	57	12	27	42	57	12	27	42	57	12	27	42	57	12	27	42	57	12	27	42
Karlsgraben	45	11.00	15	30	45	12.00	15	30	45	13.00	15	30	45	14.00	15	30	45	15.00	15	30	45	16.00	15	30	45
Elisenbrunnen H.1	50	05	20	35	50	05	20	35	50	05	20	35	50	05	20	35	50	05	20	35	50	05	20	35	50
<b>Aachen Bushof H.12</b>	53	08	23	38	53	08	23	38	53	08	23	38	53	08	23	38	53	08	23	38	53	08	23	38	53
Kaiserplatz H.1	56	11	26	41	56	11	26	41	56	11	26	41	56	11	26	41	56	11	26	41	56	11	26	41	56
Josefskirche (Justizzentrum)	59	14	29	44	59	14	29	44	59	14	29	44	59	14	29	44	59	14	29	44	59	14	29	44	59
Elsassstraße	11.01	16	31	46	12.01	16	31	46	13.01	16	31	46	14.01	16	31	46	15.01	16	31	46	16.01	16	31	46	17.01
Am Rott	06	21	36	51	06	21	36	51	06	21	36	51	06	21	36	51	06	21	36	51	06	21	36	51	06
Fringsgraben	10	25	40	55	10	25	40	55	10	25	40	55	10	25	40	55	10	25	40	55	10	25	40	55	10
<i>Eilendorf Freunder Straße</i>	16	33	46	12.01	16	33	46	13.01	16	33	46	14.01	16	33	46	15.01	16	33	46	16.01	16	33	46	17.01	16
Buschmühle Friedhof	21	11.38	51	12.06	21	12.38	—	13.06	21	—	51	—	21	—	51	—	21	—	51	06	21	—	51	06	21
Atsch Im Rehgrund	—	—	53	—	—	—	51	—	38	—	06	—	38	—	06	—	38	—	08	—	38	—	08	—	—
Atsch Dreieck	—	—	57	—	—	—	55	—	42	—	10	—	42	—	10	—	42	—	12	—	42	—	12	—	—
Cockerillstraße	24	—	—	24	—	—	—	24	—	54	—	24	—	54	—	24	—	54	—	24	—	54	—	24	—
Münsterbusch Schule	28	—	—	28	—	—	—	28	—	—	—	28	—	—	—	28	—	—	—	28	—	—	—	28	—
Münsterbusch Kreuz	29	—	—	29	—	—	—	29	—	58	—	29	—	58	—	29	—	58	—	29	—	58	—	29	—
Mühlener Brücke	—	12.01	—	—	—	—	59	—	46	—	14	—	46	—	14	—	46	—	16	—	46	—	16	—	—
<b>Stolbg. Mühlener Bf. H.4</b>	11.34	12.05	12.34	13.03	13.34	13.50	14.03	14.18	14.34	14.50	15.03	15.18	15.34	15.50	16.03	16.20	16.34	16.50	17.03	17.20	17.34	—	—	—	—
Mühlener Brücke	Stolberg – Donnerberg siehe Linie 48																								
Donnerberg Rosenweg																									
<b>Donnerberg Höhenstraße</b>																									

Fortsetzung siehe nächste Seite

12/22 ▶

12/22

Campus Melaten – Hörn – Muffet – Aachen Bushof – Eilendorf <— Li. 12: Münsterbusch  
Li. 22: Atsch —> Stolberg (Baustellenfahrplan)

Fortsetzung

montags bis freitags

Linie:	22	12	22	12	22	12	22	12	22	12	22	12	22	12	22	12	22	12	22	12	22	12	22	
	d											x	x	x	md	xw		Ⓞx	Ⓞx					
Floriansdorf	16.37	16.52	17.07	17.22	17.37	17.52	18.07	18.22	18.37	18.52	19.07		19.22	19.37										
<b>Campus Melaten (Physikztr.)</b>	45	17.00	15	30	45	18.00	15	30	45	19.00	15	30	45											
Hörn Kastanienweg	47	02	17	32	47	02	17	32	47	02	17	32	47											
Halifaxstraße	51	06	21	36	51	06	21	36	51	06	21	36	51											
Muffet	53	08	23	38	53	08	23	38	53	08	23	38	53	Hörn – Bushof siehe Linie 23										
Turmstraße	57	12	27	42	57	12	27	42	57	12	27	42	57											
Karlsgraben	17.00	15	30	45	18.00	15	30	45	19.00	15	30	45	20.00											
Elisenbrunnen H.1	05	20	35	50	05	20	35	50	05	20	35	50	05											
<b>Aachen Bushof H.12</b>	08	23	38	53	08	23	38	53	08	23	38	53	08	20.30	21.00	21.30	22.00	22.30	23.00	23.30	23.30			
Kaiserplatz H.1	11	26	41	56	11	26	41	56	11	26	41	56	11	33	03	33	03	33	03	33	33			
Josefskirche (Justizzentrum)	14	29	44	59	14	29	44	59	14	29	44	59	14	36	06	36	06	36	06	36	36			
Elsassstraße	16	31	46	18.01	16	31	46	19.01	16	31	46	20.01	16	38	08	38	08	38	08	38	38			
Am Rott	21	36	51	06	21	36	51	06	21	36	51	06	21	42	12	42	12	42	12	42	42			
Fringsgraben	25	40	55	10	25	40	55	10	25	40	55	10	25	46	16	45	15	45	15	45	45			
<i>Eilendorf Freunder Straße</i>	33	46	18.01	16	33	46	19.01	16	33	46	20.01	16	31	52	22	51	21	51	22.51*	21	51	51		
Buschmühle Friedhof	—	51	—	21	—	51	—	21	—	51	20.06	21	—	56	—	21.55	25	22.55	55	—	23.55	55		
Atsch Im Rehgrund	38	—	06	—	38	—	06	—	38	—	—	36	—	26	—	—	—	25	—	—	—			
Atsch Dreieck	42	—	10	—	42	—	10	—	42	—	—	40	—	29	—	—	—	28	—	—	—			
Cockerillstraße	—	54	—	24	—	54	—	24	—	54	24	—	59	—	—	28	57	—	—	—	58			
Münsterbusch Schule	—	—	—	28	—	—	—	28	—	—	28	—	21.02	—	—	31	23.00	—	—	0.01	—			
Münsterbusch Kreuz	—	58	—	29	—	58	—	29	—	58	29	—	03	—	—	32	23.01	—	—	02	—			
Mühlener Brücke	46	—	14	—	46	—	14	—	46	—	—	44	—	32	—	—	—	31	—	—	—			
<b>DB Stolbg. Mühlener Bf. H.4</b>	17.50	18.03	18.18	18.34	18.50	19.03	19.18	34	19.50	20.03	20.13	20.34	20.48	21.08	21.35	22.13	22.37	23.34	07					
Mühlener Brücke												39	17											
Donnerberg Rosenweg												45	23											
<b>Donnerberg Höhenstraße</b>												19.50	20.28											

Ⓞ = nur in Nächten vor Samst., Sonn- und Feiert.

Ⓞ = täglich außer in Nächten vor Samstag, Sonn- und Feiertagen

\* = fährt ab Rheingold

d = weiter als Li. 72 nach Altstadt – Mühlener Bf.

w = ab Mühl. Bf. weiter als Li. 42 nach Velau – Stolberg Hbf.

m = kommt als Li. 42 aus Ri. Münsterbusch

x = kommt als Li. 4 aus Ri. Hanbruch – Karlsgraben – Driescher Gässchen

= ALT (Anruf-Linientaxi); fährt nur nach Anmeldung (mind. 30 Min. vor der Abfahrtszeit) unter Tel. 0241 4013999. Es gilt der AVV-Tarif. Anschluss an Li. 12 von Aachen

12/22 ▶

ASEAG

12/22

Campus Melaten – Hörn – Muffet – Aachen Bushof – Eilendorf  $\left\langle \begin{array}{l} \text{Li. 12: Münsterbusch} \\ \text{Li. 22: Atsch} \end{array} \right\rangle$  Stolberg (Baustellenfahrplan)

samstags

Linie:	12	22	12	12	22	22	12	22	12	22	12	22	12	22	12	22	12	22	12	22	12	12	
Floriansdorf																							
<b>Campus Melaten (Physikztr.)</b>																							
Hörn Kastanienweg																							
Halifaxstraße																							
Muffet																							
Turmstraße																							
Karlsgraben																							
Elisenbrunnen H.1																							
<b>Aachen Bushof H.12</b>																							
Kaiserplatz H.1																							
Josefskirche (Justizzentrum)																							
Elsassstraße																							
Am Rott																							
Fringsgraben																							
<i>Eilendorf Freunder Straße</i>																							
Buschmühle Friedhof																							
Atsch Im Rehgrund																							
Atsch Dreieck																							
Cockerillstraße																							
Münsterbusch Schule																							
Münsterbusch Kreuz																							
Mühlener Brücke																							
<b>DB Stolbg. Mühlener Bf. H.4</b>																							
Mühlener Brücke																							
Donnerberg Rosenweg																							
<b>Donnerberg Höhenstraße</b>																							

Fortsetzung siehe nächste Seite



12/22 ▶

# 12/22

Campus Melaten – Hörn – Muffet – Aachen Bushof – Eilendorf  $\left\langle \begin{array}{l} \text{Li. 12: Münsterbusch} \\ \text{Li. 22: Atsch} \end{array} \right\rangle$  Stolberg (Baustellenfahrplan)

Fortsetzung

**samstags**

Linie:	12	22	12	12	12	22	12	12	12	22	12	12	22	12	12	22	12	12	22	12	12	12	12	
Floriansdorf																								
<b>Campus Melaten (Physikztr.)</b>																								
Hörn Kastanienweg	13.47	14.02	14.17	14.32	14.47	15.02	15.17	15.32	15.47	16.02	16.17	16.32	16.47	17.02	17.17	17.32	17.47	18.02	18.17	18.32	18.47	19.02	19.17	
Halifaxstraße	51	06	21	36	51	06	21	36	51	06	21	36	51	06	21	36	51	06	21	36	51	06	21	
Muffet	53	08	23	38	53	08	23	38	53	08	23	38	53	08	23	38	53	08	23	38	53	08	23	
Turmstraße	57	12	27	42	57	12	27	42	57	12	27	42	57	12	27	42	57	12	27	42	57	12	27	
Karlsgraben	14.00	15	30	45	15.00	15	30	45	16.00	15	30	45	17.00	15	30	45	18.00	15	30	45	19.00	15	30	
Elisenbrunnen H.1	05	20	35	50	05	20	35	50	05	20	35	50	05	20	35	50	05	20	35	50	05	20	35	
<b>Aachen Bushof H.12</b>	08	23	38	53	08	23	38	53	08	23	38	53	08	23	38	53	08	23	38	53	08	23	38	
Kaiserplatz H.1	11	26	41	56	11	26	41	56	11	26	41	56	11	26	41	56	11	26	41	56	11	26	41	
Josefskirche (Justizzentrum)	14	29	44	59	14	29	44	59	14	29	44	59	14	29	44	59	14	29	44	59	14	29	44	
Elsassstraße	16	31	46	15.01	16	31	46	16.01	16	31	46	17.01	16	31	46	18.01	16	31	46	19.01	16	31	46	
Am Rott	21	36	51	06	21	36	51	06	21	36	51	06	21	36	51	06	21	36	51	06	21	36	51	
Fringsgraben	25	40	55	10	25	40	55	10	25	40	55	10	25	40	55	10	25	40	55	10	25	40	55	
<i>Eilendorf Freunder Straße</i>	<i>31</i>	<i>46</i>	<i>15.01</i>	<i>16</i>	<i>31</i>	<i>46</i>	<i>16.01</i>	<i>16</i>	<i>31</i>	<i>46</i>	<i>17.01</i>	<i>16</i>	<i>31</i>	<i>46</i>	<i>18.01</i>	<i>16</i>	<i>31</i>	<i>46</i>	<i>19.01</i>	<i>16</i>	<i>31</i>	<i>46</i>	<i>20.01</i>	
Buschmühle Friedhof	14.36	—	15.06	21	15.36	51	06	21	16.36	51	06	21	17.36	—	18.06	21	—	18.51	19.06	—	36	19.51	20.06	
Atsch Im Rehgrund		51	—	—	53	—	—	—	53	—	—	—	51	—	36	—	—	21	—	—	—	—	—	
Atsch Dreieck		55	—	—	57	—	—	—	57	—	—	—	55	—	40	—	—	25	—	—	—	—	—	
Cockerillstraße		—	24	—	09	24	—	09	24	—	09	24	—	24	—	—	—	—	39	—	—	—	—	
Münsterbusch Schule		—	28	—	—	28	—	—	28	—	—	28	—	28	—	—	—	—	43	—	—	—	—	
Münsterbusch Kreuz		—	29	—	12	29	—	12	29	—	12	29	—	29	—	—	—	—	44	—	—	—	—	
Mühlener Brücke		59	—	16.01	—	—	—	17.01	—	—	—	59	—	44	—	—	—	29	—	—	—	—	—	
<b>DB Stolbg. Mühlener Bf. H.4</b>	15.03	15.34	16.05	17	16.34	17.05	17	17.34	18.03	34/39	18.48	19.33	19.49	20.13										
Mühlener Brücke				22				22						17										
Donnerberg Rosenweg				28				28						23										
<b>Donnerberg Höhenstraße</b>				16.33				17.33						20.28										

Fortsetzung siehe nächste Seite

**c** = ab Mühlener Bf. weiter als Li. 72 nach Altstadt – Donnerberg  
**m** = kommt als Li. 42 aus Ri. Münsterbusch

**d** = weiter als Li. 72 nach Altstadt – Mühlener Bf.

12/22



# 12/22

Campus Melaten – Hörn – Muffet – Aachen Bushof – Eilendorf  $\left\langle \begin{array}{l} \text{Li. 12: Münsterbusch} \\ \text{Li. 22: Atsch} \end{array} \right\rangle$  Stolberg (Baustellenfahrplan)



Fortsetzung

**samstags**

**sonn- und feiertags**

Linie:	12	22	12	22	12	12	12	12	22	12	12	12	12	22	12	12	12	22	12	12	12	22		
			x	x	x	md	xw																	
Floriansdorf																								
<b>Campus Melaten (Physikztr.)</b>																								
Hörn Kastanienweg	19.32	19.47																						
Halifaxstraße	36	51																						
Muffet	38	53																						
Turmstraße	42	57																						
Karlsgraben	45	20.00																						
Elisenbrunnen H.1	50	05												7.55										
<b>Aachen Bushof H.12</b>	53	08	20.30	21.00	21.30		22.00	22.30	23.00	23.30		5.30	7.00	57/00	8.30	9.00	9.30	10.00	10.30	11.00	11.30	12.00	12.30	13.00
Kaiserplatz H.1	56	11	33	03	33		03	33	03	33		32	03	8.03	33	03	33	03	33	03	33	03	33	03
Josefskirche (Justizzentrum)	59	14	36	06	36		06	36	06	36		35	06	06	36	06	36	06	36	06	36	06	36	06
Elsassstraße	20.01	16	38	08	38		08	38	08	38		37	08	08	38	08	38	08	38	08	38	08	38	08
Am Rott	06	21	42	12	42		12	42	12	42		40	12	12	42	12	42	12	42	12	42	12	42	12
Fringsgraben	10	25	46	16	45		15	45	15	45		43	15	15	45	15	45	15	45	15	45	16	46	16
<i>Eilendorf Freunder Straße</i>	16	31	52	22	51		21	51	21	51		47	21	21	51	21	51	21	51	21	51	22	52	22
Buschmühle Friedhof	21	—	20.56	—	21.55		25	22.55	—	55		5.51	7.25	25	8.55	25	9.55	25	10.55	25	11.55	26	12.56	26
Atsch Im Rehgrund	—	36	26		—		—	25	—	—		—	—	—	27	—	—	—	27	—	—	—	—	28
Atsch Dreieck	—	40	29		—		—	28	—	—		—	—	—	30	—	—	—	30	—	—	—	—	31
Cockerillstraße	24	—	—		—		28	—	58	—		28	—	—	28	—	—	—	28	—	—	29	—	—
Münsterbusch Schule	28	—	—		—		31	—	0.01	—		31	—	—	31	—	—	—	31	—	—	32	—	—
Münsterbusch Kreuz	29	—	—		—		32	—	02	—		32	—	—	32	—	—	—	32	—	—	33	—	—
Mühlener Brücke	—	44	32		—		—	31	—	—		—	—	—	33	—	—	—	33	—	—	—	—	34
<b>DB Stolbg. Mühlener Bf. H.4</b>	20.34	20.48		21.35		22.13	22.37		23.34	07		37/40		9.36		37/40		11.36		38/40		13.37		
Mühlener Brücke						17				11		44				44					44			
Donnerberg Rosenweg						23				17		50				50					50			
<b>Donnerberg Höhenstraße</b>						22.28				0.22		8.55				10.55					12.55			

Fortsetzung siehe nächste Seite

**c** = ab Mühlener Bf. weiter als Li. 72 nach Altstadt – Donnerberg  
**w** = ab Mühl. Bf. weiter als Li. 42 nach Velau – Stolberg Hbf.  
**x** = kommt als Li. 4 aus Ri. Hanbruch – Karlsgraben – Driescher Gässchen

**d** = weiter als Li. 72 nach Altstadt – Mühlener Bf.  
**m** = kommt als Li. 42 aus Ri. Münsterbusch

12/22 ▶



12/22

Campus Melaten – Hörn – Muffet – Aachen Bushof – Eilendorf  $\left\langle \begin{array}{l} \text{Li. 12: Münsterbusch} \\ \text{Li. 22: Atsch} \end{array} \right\rangle$  Stolberg (Baustellenfahrplan)

Fortsetzung

## sonn- und feiertags

Linie:	12	12	12	22	12	12	12	22	12	12	12	22	12	12	12	22	12	12	12	22	12	12
	x	xd	x	xc	x	xd	x	xc	x	xd	x	xc	x	md	xw	x	x	x	md	xw		
																					⊕x	⊖x
Floriansdorf																						
<b>Campus Melaten (Physikztr.)</b>																						
Hörn Kastanienweg																						
Halifaxstraße																						
Muffet																						
<b>Turmstraße</b>																						
Karlsgraben																						
Elisenbrunnen H.1																						
<b>Aachen Bushof H.12</b>	13.30	14.00	14.30	15.00	15.30	16.00	16.30	17.00	17.30	18.00	18.30	19.00	19.30	20.00	20.30	21.00	21.30	22.00	22.30	23.00	23.30	23.30
Kaiserplatz H.1	33	03	33	03	33	03	33	03	33	03	33	03	33	03	33	03	33	03	33	03	33	33
Josefskirche (Justizzentrum)	36	06	36	06	36	06	36	06	36	06	36	06	36	06	36	06	36	06	36	06	36	36
Elsassstraße	38	08	38	08	38	08	38	08	38	08	38	08	38	08	38	08	38	08	38	08	38	38
Am Rott	42	12	42	12	42	12	42	12	42	12	42	12	42	12	42	12	42	12	42	12	42	42
Fringsgraben	46	16	46	16	46	16	46	16	46	16	46	16	46	16	46	16	45	15	45	15	45	45
<i>Eilendorf Freunder Straße</i>	52	22	52	22	52	22	52	22	52	22	52	22	52	22	52	22	51	21	51	21	51	51
Buschmühle Friedhof	13.56	26	14.56	26	15.56	26	16.56	26	17.56	26	18.56	—	19.56	26	20.56	—	21.55	25	22.55	—	23.55	55
Atsch Im Rehgrund	—	—	28	—	28	—	28	—	26	—	26	—	26	—	26	—	26	—	25	—	—	—
Atsch Dreieck	—	—	31	—	31	—	31	—	29	—	29	—	29	—	29	—	29	—	28	—	—	—
Cockerillstraße	29	—	—	29	—	—	29	—	29	—	—	29	—	29	—	—	28	—	—	—	—	58
Münsterbusch Schule	32	—	—	32	—	—	32	—	32	—	—	32	—	32	—	—	31	—	—	—	—	0.01
Münsterbusch Kreuz	33	—	—	33	—	—	33	—	33	—	—	33	—	33	—	—	32	—	—	—	—	02
Mühlener Brücke	—	—	34	—	—	34	—	—	32	—	—	32	—	—	—	32	—	—	—	—	31	—
<b>⊖ Stolbg. Mühlener Bf. H.4</b>	38/40	—	15.37	—	38/40	—	17.37	—	38/40	—	19.35	—	20.13	20.38	—	21.35	—	22.13	22.37	—	23.34	07
Mühlener Brücke	44	—	—	44	—	—	44	—	44	—	—	44	—	17	—	—	17	—	—	—	—	11
Donnerberg Rosenweg	50	—	—	50	—	—	50	—	50	—	—	50	—	23	—	—	23	—	—	—	—	17
<b>Donnerberg Höhenstraße</b>	14.55	—	—	16.55	—	—	18.55	—	—	—	20.28	—	—	—	—	—	22.28	—	—	—	—	0.22

⊖ = nur in Nächten vor Samst., Sonn- und Feiert.

⊕ = täglich **außer** in Nächten vor Samstagen, Sonn- und Feiertagen

c = ab Mühlener Bf. weiter als Li. 72 nach Altstadt – Donnerberg

d = weiter als Li. 72 nach Altstadt – Mühlener Bf.

w = ab Mühl. Bf. weiter als Li. 42 nach Velau – Stolberg Hbf.

m = kommt als Li. 42 aus Ri. Münsterbusch

x = kommt als Li. 4 aus Ri. Hanbruch – Karlsgraben – Driescher Gässchen

12/22

ASEAG

12/22

Stolberg  $\left\langle \begin{array}{l} \text{Li. 12: Münsterbusch} \\ \text{Li. 22: Atsch} \end{array} \right\rangle$  Eilendorf - Aachen Bushof - Muffet - Hörn - Campus Melaten (Baustellenfahrplan)

montags bis freitags

Linie:	12	12	12	12	22	12	12	22	12	22	12	12	22	12	22	22	12	22	12	22	12	12	12	12		
<b>Donnerberg Höhenstraße</b>																										
Donnerberg Rosenweg																										
Mühlener Brücke																										
<b>DB Stolbg. Mühlener Bf. H.1</b>					5.33			6.18			6.48		7.03			7.18		7.48		8.18			9.18			
<b>DB Stolbg. Mühlener Bf. H.3</b>				5.19	—		6.05	—	6.35	—	6.55	—	7.05	7.15	—	7.35	—	8.05	—	8.49	—					
Mühlener Brücke				23	—		10	—	40	—	7.00	—	10	20	—	40	—	10	—	54	—					
Münsterbusch Kreuz		4.54		—	39	—	—	24	—	—	54	—	09	—	—	24	—	54	—	24	—	—	24			
Münsterbusch Schule		55		—	40	—	—	25	—	—	55	—	10	—	—	25	—	55	—	25	—	—	25			
Cockerillstraße		58		—	43	—	—	30	—	—	7.00	—	15	—	—	30	—	8.00	—	30	—	—	30			
Atsch Dreieck				—	26	—	—	13	—	43	—	03	—	13	23	—	43	—	13	—	—	57	—			
Atsch Im Rehgrund				—	29	—	—	17	—	47	—	07	—	17	27	—	47	—	17	—	—	9.02	—			
Buschmühle Friedhof	4.15	4.45	5.00	5.15	—	45	5.57	—	33	—	6.56	03	—	18	—	—	33	—	03	—	33	8.45	—	9.18	33	9.45
<i>Eilendorf Freunder Straße</i>	<i>18</i>	<i>49</i>	<i>04</i>	<i>19</i>	<i>34</i>	<i>49</i>	<i>6.01</i>	<i>23</i>	<i>38</i>	<i>53</i>	<i>7.01</i>	<i>08</i>	<i>13</i>	<i>23</i>	<i>23</i>	<i>33</i>	<i>38</i>	<i>53</i>	<i>08</i>	<i>23</i>	<i>38</i>	<i>50</i>	<i>08</i>	<i>23</i>	<i>38</i>	<i>50</i>
	21	52	07	22	37	52	07	26	41	56	04	11	16	26	26	36	41	56	11	26	41	56	11	26	41	56
Fringsgraben	22	53	08	23	38	53	09	28	43	58	06	13	18	28	28	38	43	58	13	28	43	58	13	28	43	58
Am Rott	25	57	12	27	42	57	13	32	47	7.02	10	17	22	32	32	42	47	8.02	17	32	47	9.02	17	32	47	10.02
Elsassstraße	30	5.02	17	32	47	6.02	18	38	53	08	16	23	28	38	38	48	53	08	23	38	53	08	23	38	53	08
Josefskirche (Justizzentrum)	32	04	19	34	49	04	20	40	55	10	18	25	30	40	40	50	55	10	25	40	55	10	25	40	55	10
Kaiserplatz H.6	34	07	22	37	52	07	23	43	58	13	21	28	33	43	43	53	58	13	28	43	58	13	28	43	58	13
<b>Aachen Bushof H.11</b>	4.37	5.10	5.25	5.40	5.55	6.10	27/30	47	7.02	17	25	32	7.37	47	47	7.57	8.02	17	32	47	9.02	17	32	47	10.02	17
Elisenbrunnen H.4								33	50	05	20	7.28	35	—	—	50	05	20	35	50	05	20	35	50	05	20
Karlsgraben								37	54	09	24	—	39	—	—	54	09	24	39	54	09	24	39	54	09	24
Turmstraße								40	57	12	27	—	42	—	—	57	12	27	42	57	12	27	42	57	12	27
Muffet								43	7.01	16	31	—	46	8.01	8.01	—	16	31	46	9.01	16	31	46	10.01	16	31
Halifaxstraße								45	03	18	33	—	48	03	03	—	18	33	48	03	18	33	48	03	18	33
Hörn Kastanienweg								47	05	20	35	—	50	05	05	—	20	35	50	05	20	35	50	05	20	35
Floriansdorf								48	07	22	37	—	52	07	07	—	22	37	52	07	22	37	52	07	22	37
<b>Campus Melaten (Physikztr.)</b>								6.52	7.11	7.26	7.41	—	7.56	8.11	8.11	—	8.26	8.41	8.56	9.11	9.26	9.41	9.56	10.11	10.26	10.41

S = nur an Schultagen

F = nur in den Ferien

Fortsetzung siehe nächste Seite


  
12/22

# 12/22

Stolberg  $\leftarrow$  Li. 12: Münsterbusch  $\rightarrow$  Eilendorf - Aachen Bushof - Muffet - Hörn - Campus Melaten (Baustellenfahrplan)  
Li. 22: Atsch

Fortsetzung

**montags bis freitags**

Linie:	22	12	12	12	22	12	12	12	22	12	12	12	22	12	12	22	12	22	12	22	12	22	12	22
<b>Donnerberg Höhenstraße</b>	Donnerberg – Stolberg siehe Linie 48																							
Donnerberg Rosenweg																								
Mühlener Brücke																								
<b>DB Stolbg. Mühlener Bf. H.1</b>	10.18				11.18				12.18				13.18		13.48		14.18		14.48		15.20		15.48	
<b>DB Stolbg. Mühlener Bf. H.3</b>	9.49	—	10.49	—	11.49	—	12.49	—	13.34	—	14.04	—	14.31	—	15.04	—	15.31	—	16.04	—	16.04	—	16.04	—
Mühlener Brücke	54	—	54	—	54	—	54	—	39	—	09	—	36	—	09	—	36	—	09	—	36	—	09	—
Münsterbusch Kreuz	—	24	—	24	—	24	—	24	—	24	—	24	—	24	—	24	—	24	—	24	—	24	—	24
Münsterbusch Schule	—	25	—	25	—	25	—	25	—	25	—	25	—	25	—	25	—	25	—	25	—	25	—	25
Cockerillstraße	—	30	—	30	—	30	—	30	—	30	—	30	—	14.00	—	30	—	15.00	—	30	—	16.00	—	16.00
Atsch Dreieck	57	—	57	—	57	—	57	—	42	—	12	—	39	—	12	—	39	—	12	—	39	—	12	—
Atsch Im Rehgrund	10.01	—	11.01	—	12.02	—	13.02	—	47	—	17	—	44	—	16	—	44	—	16	—	44	—	16	—
Buschmühle Friedhof	03	10.18	33	10.45	03	11.18	33	11.45	—	12.18	33	12.45	—	13.18	33	—	03	—	33	—	03	18	33	—
<i>Eilendorf Freunder Straße</i>	<i>08</i>	<i>23</i>	<i>38</i>	<i>50</i>	<i>08</i>	<i>23</i>	<i>38</i>	<i>50</i>	<i>08</i>	<i>23</i>	<i>38</i>	<i>50</i>	<i>08</i>	<i>23</i>	<i>38</i>	<i>53</i>	<i>08</i>	<i>23</i>	<i>38</i>	<i>50</i>	<i>08</i>	<i>23</i>	<i>38</i>	<i>50</i>
Fringsgraben	13	28	43	58	13	28	43	58	13	28	43	58	13	28	43	58	13	28	43	58	13	28	43	58
Am Rott	17	32	47	11.02	17	32	47	12.02	17	32	47	13.02	17	32	47	14.02	17	32	47	15.02	17	32	47	16.02
Elsassstraße	23	38	53	08	23	38	53	08	23	38	53	08	23	38	53	08	23	38	53	08	23	38	53	08
Josefskirche (Justizzentrum)	25	40	55	10	25	40	55	10	25	40	55	10	25	40	55	10	25	40	55	10	25	40	55	10
Kaiserplatz H.6	28	43	58	13	28	43	58	13	28	43	58	13	28	43	58	13	28	43	58	13	28	43	58	13
<b>Aachen Bushof H.11</b>	32	47	11.02	17	32	47	12.02	17	32	47	13.02	17	32	47	14.02	17	32	47	15.02	17	32	47	16.02	17
Eisenbrunnen H.4	35	50	05	20	35	50	05	20	35	50	05	20	35	50	05	20	35	50	05	20	35	50	05	20
Karlsgraben	39	54	09	24	39	54	09	24	39	54	09	24	39	54	09	24	39	54	09	24	39	54	09	24
Turmstraße	42	57	12	27	42	57	12	27	42	57	12	27	42	57	12	27	42	57	12	27	42	57	12	27
Muffet	46	11.01	16	31	46	12.01	16	31	46	13.01	16	31	46	14.01	16	31	46	15.01	16	31	46	16.01	16	31
Halifaxstraße	48	03	18	33	48	03	18	33	48	03	18	33	48	03	18	33	48	03	18	33	48	03	18	33
Hörn Kastanienweg	50	05	20	35	50	05	20	35	50	05	20	35	50	05	20	35	50	05	20	35	50	05	20	35
Floriansdorf	52	07	22	37	52	07	22	37	52	07	22	37	52	07	22	37	52	07	22	37	52	07	22	37
<b>Campus Melaten (Physikztr.)</b>	10.56	11.11	11.26	11.41	11.56	12.11	12.26	12.41	12.56	13.11	13.26	13.41	13.56	14.11	14.26	14.41	14.56	15.11	15.26	15.41	15.56	16.11	16.26	16.41

Fortsetzung siehe nächste Seite

▲ 12/22





12/22

Stolberg  $\left\langle \begin{array}{l} \text{Li. 12: Münsterbusch} \\ \text{Li. 22: Atsch} \end{array} \right\rangle$  Eilendorf - Aachen Bushof - Muffet - Hörn - Campus Melaten (Baustellenfahrplan)

samstags

Linie:	12	12	12	22	12	22	12	12	22	12	22	12	12	22	12	12	22	12	12	22	12	12	22	12	
	x																								
<b>Donnerberg Höhenstraße</b>	7.26																								
Donnerberg Rosenweg	34																								
Mühlener Brücke	40																								
<b>DB Stolbg. Mühlener Bf. H.1</b>		5.48				43/48	8.16		9.16				10.18			11.18			12.18						
<b>DB Stolbg. Mühlener Bf. H.3</b>			6.19		7.19				8.47		9.46				10.49			11.49			12.49				
Mühlener Brücke			23		23				51		50				54			54			54			54	
Münsterbusch Kreuz		54				54	22		22				24			24				24					
Münsterbusch Schule		55				55	23		23				25			25				25					
Cockerillstraße		58				58	26		26				30			30				30					
Atsch Dreieck			26			26			54		53				57				57					57	
Atsch Im Rehgrund			29			29			57		56				11.01				12.02					13.02	
Buschmühle Friedhof	5.05	5.30	6.00		7.00		8.00	28		28	58	10.18	33	10.48	03	11.18	33	11.48		12.18	33	12.48		13.18	
<i>Eilendorf Freunder Straße</i>	<i>08</i>	<i>34</i>	<i>04</i>	<i>34</i>	<i>04</i>	<i>34</i>	<i>04</i>	<i>32</i>	<i>9.02</i>	<i>32</i>	<i>10.02</i>	<i>23</i>	<i>38</i>	<i>53</i>	<i>08</i>	<i>23</i>	<i>38</i>	<i>53</i>	<i>08</i>	<i>23</i>	<i>38</i>	<i>53</i>	<i>08</i>	<i>23</i>	
Fringsgraben	12	38	08	38	08	38	08	37	07	37	07	28	43	58	13	28	43	58	13	28	43	58	13	28	
Am Rott	15	42	12	42	12	42	12	41	11	41	11	32	47	11.02	17	32	47	12.02	17	32	47	13.02	17	32	
Elsassstraße	20	47	17	47	17	47	17	46	16	46	16	38	53	08	23	38	53	08	23	38	53	08	23	38	
Josefskirche (Justizzentrum)	22	49	19	49	19	49	19	48	18	48	18	40	55	10	25	40	55	10	25	40	55	10	25	40	
Kaiserplatz H.6	24	52	22	52	22	52	22	51	21	51	21	43	58	13	28	43	58	13	28	43	58	13	28	43	
<b>Aachen Bushof H.11</b>	5.27	5.55	25	55	25	55	25	8.55	25	55	25	47	11.02	17	32	47	12.02	17	32	47	13.02	17	32	47	
Elisenbrunnen H.4		6.27	6.57	7.27	7.57	8.27			9.28	9.58	10.28		50	05	20	35	50	05	20	35	50	05	20	35	50
Karlsgraben													54	09	24	39	54	09	24	39	54	09	24	39	54
Turmstraße													57	12	27	42	57	12	27	42	57	12	27	42	57
Muffet													11.01	16	31	46	12.01	16	31	46	13.01	16	31	46	14.01
Halifaxstraße													03	18	33	48	03	18	33	48	03	18	33	48	03
Hörn Kastanienweg													11.05	11.20	11.35	11.50	12.05	12.20	12.35	12.50	13.05	13.20	13.35	13.50	14.05
Floriansdorf																									
<b>Campus Melaten (Physikztr.)</b>																									

Fortsetzung siehe nächste Seite



▲ 12/22

x = ab AC Bushof weiter als Li. 4 in Ri. Hanbruch

# 12/22

Stolberg  $\left\langle \begin{array}{l} \text{Li. 12: Münsterbusch} \\ \text{Li. 22: Atsch} \end{array} \right\rangle$  Eilendorf - Aachen Bushof - Muffet - Hörn - Campus Melaten (Baustellenfahrplan)



Fortsetzung

**samstags**

Linie:	12	12	22	12	12	12	22	12	12	22	12	12	12	22	12	12	12	22	12	12	12	12																
															<b>c</b>				<b>d</b>																			
<b>Donnerberg Höhenstraße</b>																			16.33				17.58															
Donnerberg Rosenweg																			38				18.07															
Mühlener Brücke																			44				13															
<b>DB Stolbg. Mühlener Bf. H.1</b>	13.18				14.18				15.18				48				17/18																					
<b>DB Stolbg. Mühlener Bf. H.3</b>	—		13.49		—		14.49		—		15.49		—		17.20		—																					
Mühlener Brücke	—		54		—		54		—		54		—		25		—																					
Münsterbusch Kreuz	24		—		24		—		24		—		54		—		24																					
Münsterbusch Schule	25		—		25		—		25		—		55		—		25																					
Cockerillstraße	30		—		30		—		30		—		17.00		—		30																					
Atsch Dreieck	—		57		—		57		—		57		—		28		—																					
Atsch Im Rehgrund	—		14.02		—		15.01		—		16.01		—		32		—																					
Buschmühle Friedhof	33 13.48		— 14.18		33 14.48		03 15.18		33 15.48		03 16.18 16.33 16.48		03 17.18		— 17.48 18.03 18.18		33 18.48 19.03 19.18																					
<i>Eilendorf Freunder Straße</i>	<i>38</i>	<i>53</i>	<i>08</i>	<i>23</i>	<i>38</i>	<i>53</i>	<i>08</i>	<i>23</i>	<i>38</i>	<i>53</i>	<i>08</i>	<i>23</i>	<i>38</i>	<i>53</i>	<i>08</i>	<i>23</i>	<i>38</i>	<i>53</i>	<i>08</i>	<i>23</i>	<i>38</i>	<i>53</i>	<i>08</i>	<i>23</i>														
Fringsgraben	43	58	13	28	43	58	13	28	43	58	13	28	43	58	13	28	43	58	13	28	43	58	13	28														
Am Rott	47	14.02	17	32	47	15.02	17	32	47	16.02	17	32	47	17.02	17	32	47	18.02	17	32	47	19.02	17	32														
Elsassstraße	53	08	23	38	53	08	23	38	53	08	23	38	53	08	23	38	53	08	23	38	53	08	23	38														
Josefskirche (Justizzentrum)	55	10	25	40	55	10	25	40	55	10	25	40	55	10	25	40	55	10	25	40	55	10	25	40														
Kaiserplatz H.6	58	13	28	43	58	13	28	43	58	13	28	43	58	13	28	43	58	13	28	43	58	13	28	43														
<b>Aachen Bushof H.11</b>	14.02		17		32		47 15.02		17		32		47 16.02		17		32		47 17.02		17		32		47 18.02		17		32		47 19.02		17		32		47	
Elisenbrunnen H.4	05	20	35	50	05	20	35	50	05	20	35	50	05	20	35	50	05	20	35	50	05	20	35	50														
Karlsgraben	09	24	39	54	09	24	39	54	09	24	39	54	09	24	39	54	09	24	39	54	09	24	39	54														
Turmstraße	12	27	42	57	12	27	42	57	12	27	42	57	12	27	42	57	12	27	42	57	12	27	42	57														
Muffet	16	31	46	15.01	16	31	46	16.01	16	31	46	17.01	16	31	46	18.01	16	31	46	19.01	16	31	46	20.01														
Halifaxstraße	18	33	48	03	18	33	48	03	18	33	48	03	18	33	48	03	18	33	48	03	18	33	48	03														
Hörn Kastanienweg	14.20	14.35	14.50	15.05	15.20	15.35	15.50	16.05	16.20	16.35	16.50	17.05	17.20	17.35	17.50	18.05	18.20	18.35	18.50	19.05	19.20	19.35	19.50	20.05														
Floriansdorf																																						
<b>Campus Melaten (Physikztr.)</b>																																						

Fortsetzung siehe nächste Seite

**c** = kommt als Li. 72 von Donnerberg – Altstadt

**d** = kommt als Li. 72 von Mühlener Bf. – Altstadt

▶ 12/22

# 12/22

Stolberg  $\leftarrow$  Li. 12: Münsterbusch  $\rightarrow$  Eilendorf - Aachen Bushof - Muffet - Hörn - Campus Melaten (Baustellenfahrplan)  
Li. 22: Atsch

▲  
12/22

Fortsetzung

	samstags										sonn- und feiertags													
Linie:	22	12	12	12	22	12	12	12	12	22	22	12	12	12	12	12	22	12	12	12	12			
	c	x	dx	x	x	dy	q	x				w	x	cx	x	dx	x	cx	x	dx	x			
<b>Donnerberg Höhenstraße</b>			19.58			21.31							8.06			9.58					11.58			
Donnerberg Rosenweg			20.07			36							11			10.07					12.07			
Mühlener Brücke			13			42							17			13					13			
<b>DB Stolbg. Mühlener Bf. H.1</b>			16/18			21.45		22.20					20			16/20					16/18			
<b>DB Stolbg. Mühlener Bf. H.3</b>	19.20				21.21				23.21	0.10				9.20				11.20						
Mühlener Brücke	25				25				25	13				24				24						
Münsterbusch Kreuz		24					26						26			26					24			
Münsterbusch Schule			25				27						27			27					25			
Cockerillstraße			28				30						30			30					28			
Atsch Dreieck	28				28				28	16					27					27				
Atsch Im Rehgrund	32				31				31	19					30					30				
Buschmühle Friedhof		20.00	30	21.02			22.02	32	23.02			5.05	6.02	7.32	32	9.02	32	10.02	32	11.02	32	12.00	30	13.00
<i>Eilendorf Freunder Straße</i>	<i>38</i>	<i>04</i>	<i>34</i>	<i>06</i>	<i>36</i>		<i>06</i>	<i>36</i>	<i>06</i>	<i>36</i>	<i>23</i>	<i>08</i>	<i>06</i>	<i>36</i>	<i>36</i>	<i>06</i>	<i>36</i>	<i>06</i>	<i>36</i>	<i>06</i>	<i>36</i>	<i>04</i>	<i>34</i>	<i>04</i>
Fringsgraben	43	09	39	10	40		10	40	10	40	27	12	10	40	40	10	40	10	40	10	40	09	39	09
Am Rott	47	13	43	14	44		14	44	14	44	30	15	14	44	44	14	44	14	44	14	44	13	43	13
Elsassstraße	53	18	48	19	49		19	49	19	49	35	20	19	49	49	19	49	19	49	19	49	18	48	18
Josefskirche (Justizzentrum)	55	20	50	21	51		21	51	21	51	37	22	21	51	51	21	51	21	51	21	51	20	50	20
Kaiserplatz H.6	58	23	53	24	54		24	54	24	54	39	24	24	54	54	24	54	24	54	24	54	23	53	23
<b>Aachen Bushof H.11</b>	20.02	20.27	20.57	21.27	21.57		22.27	22.57	23.27	57	0.42	5.27	6.27	57/00	8.57	9.27	9.57	10.27	10.57	11.27	11.57	12.27	12.57	13.27
Elisenbrunnen H.4	05								23.59				8.02											
Karlgraben	09												w											
Turmstraße	12																							
Muffet	16																							
Halifaxstraße	18																							
Hörn Kastanienweg	20.20																							
Floriansdorf																								
<b>Campus Melaten (Physikztr.)</b>																								

Fortsetzung siehe nächste Seite

**c** = kommt als Li. 72 von Donnerberg – Altstadt      **d** = kommt als Li. 72 von Mühlener Bf. – Altstadt      **q** = kommt als Li. 42 von Stolberg Hbf  
**x** = ab AC Bushof weiter als Li. 4 in Ri. Hanbruch      **y** = ab Mühl. Bf. weiter als Li. 42 in Ri. Münsterbusch  
**w** = fährt ab Fringsgraben als Linie 2 zum Elisenbrunnen und weiter in Richtung Reumontstraße – Brüsseler Ring



12/22

Stolberg  $\leftarrow$   $\frac{\text{Li. 12: Münsterbusch}}{\text{Li. 22: Atsch}}$   $\rightarrow$  Eilendorf - Aachen Bushof - Muffet - Hörn - Campus Melaten (Baustellenfahrplan)

Fortsetzung

## sonn- und feiertags

Linie:	22	12	12	12	22	12	12	12	22	12	12	12	22	12	12	12	22	12	12	12	22	22	22
	cx	x	dx	x	cx	x	dx	x	cx	x	dx	x	cx	x	dx	x	x	dy	q	x	N	O	
<b>Donnerberg Höhenstraße</b>			13.58				15.58				17.58				19.58		21.31						
Donnerberg Rosenweg			14.07				16.07				18.07				20.07		36						
Mühlener Brücke			13				13				13				13		42						
<b>DB Stolbg. Mühlener Bf. H.1</b>			16/18				16/18				16/18				16/18		21.45	22.20					
<b>DB Stolbg. Mühlener Bf. H.3</b>	13.18				15.18				17.18				19.19				21.21				23.21	0.10	
Mühlener Brücke	22				22				22				23				25				25	13	
Münsterbusch Kreuz		24				24				24				24							26		
Münsterbusch Schule			25			25				25				25							27		
Cockerillstraße			28			28				28				28							30		
Atsch Dreieck	25				25				25				26				28					28	16
Atsch Im Rehgrund	28				28				28				29				31					31	19
Buschmühle Friedhof	30	14.00	30	15.00	30	16.00	30	17.00	30	18.00	30	19.00		20.00	30	21.02		22.02		32	23.02		
<i>Eilendorf Freunder Straße</i>	34	04	34	04	34	04	34	04	34	04	34	04	34	04	34	06	36		06	36	06	36	23 0.23
Fringsgraben	39	09	39	09	39	09	39	09	39	09	39	09	39	09	39	10	40		10	40	10	40	27 27
Am Rott	43	13	43	13	43	13	43	13	43	13	43	13	43	13	43	14	44		14	44	14	44	30 30
Elsassstraße	48	18	48	18	48	18	48	18	48	18	48	18	48	18	48	19	49		19	49	19	49	35 35
Josefskirche (Justizzentrum)	50	20	50	20	50	20	50	20	50	20	50	20	50	20	50	21	51		21	51	21	51	37 37
Kaiserplatz H.6	53	23	53	23	53	23	53	23	53	23	53	23	53	23	53	24	54		24	54	24	54	39 39
<b>Aachen Bushof H.11</b>	13.57	14.27	14.57	15.27	15.57	16.27	16.57	17.27	17.57	18.27	18.57	19.27	19.57	20.27	20.57	21.27	21.57		22.27	22.57	23.27	23.57	0.42 0.42
Elisenbrunnen H.4																							
Karlgraben																							
Turmstraße																							
Muffet																							
Halifaxstraße																							
Hörn Kastanienweg																							
Floriansdorf																							
<b>Campus Melaten (Physikztr.)</b>																							

N = nur in Nächten vor Samst., Sonn- und Feiert.

c = kommt als Li. 72 von Donnerberg - Altstadt

x = ab AC Bushof weiter als Li. 4 in Ri. Hanbruch

O = täglich außer in Nächten vor Samstagen, Sonn- und Feiertagen

d = kommt als Li. 72 von Mühlener Bf. - Altstadt

y = ab Mühl. Bf. weiter als Li. 42 in Ri. Münsterbusch

q = kommt als Li. 42 von Stolberg Hbf