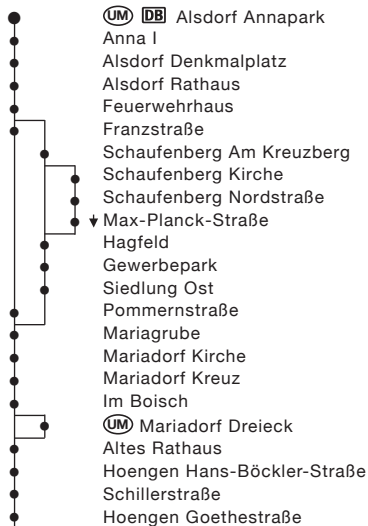
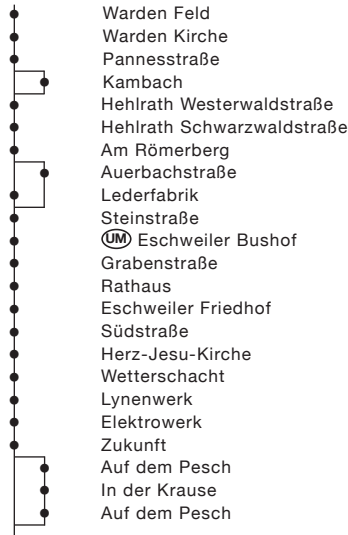
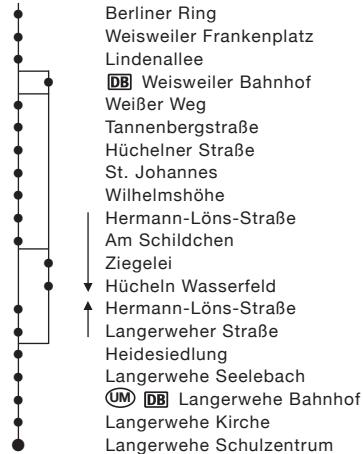


Haltestellen:**Haltestellen (Fortsetzung):****Haltestellen (Fortsetzung):**

Beachten Sie bitte unsere Sonderfahrpläne an Heiligabend/Weihnachten, Silvester/Neujahr und Karneval.

28/96/98

Alsdorf - Mariadorf - Hoengen - Kinzweiler - Eschweiler Bushof - Weisweiler - Langerwehe

Linie 96: Eschweiler - Langerwehe

Linie 98: Eschweiler - Weisweiler IGP / Gewerbegebiet Am Grachtweg

montags bis freitags

Linie:	28	28	98	28	28/98	96	98	96	28/98	96	28/96	28/96	28/98	28/98	28/96	28/98	96	96	28	28	28	28	96	28	
	a		w		b		S	w	S	Sw	Fw	Sw	Fw	w	w	S	F	S							
☒ Alsdorf Annapark H.8	4.24	4.54		5.24	5.49				6.14	S			6.42	6.44		7.14	S	F	7.44	8.14		10.44		11.14	
Denkmalplatz	26	56		26	51				16	S			44	46		16	S	F	46	16		46		16	
Pommernstraße	—	—		—	—				—	S			—	—		—	S	F	—	—		—		—	
Schaufenberg Nordstraße	—	—		—	—				—	S			—	—		—	S	F	—	—		—		—	
Alsdorf Gewerbepark	32	5.02		32	57				23	S			51	53		23	S	F	53	23		53		23	
Mariadorf Kirche	35	05		35	6.00				27	S			55	57		27	S	F	57	27		57		27	
Mariadorf Dreieck H.3	38/39	08/09		38/39	03/06				31/32	S		6.42	6.45	59	01/02	7.15	31/32	S	F	01/02	31/32		01/02		31/32
Mariadorf Altes Rathaus	40	10		40	07				33	S		43	46	7.00	7.03	16	33	S	F	8.03	33		11.03		33
Hoengen Goethestraße	42	12		42	09				36	S		46	49	03	06	19	36	S	F	06	36		06		36
Warden Kirche	44	14		44	11				38	S		48	51	05	08	21	38	S	F	08	38		08		38
Kinzweiler Pannesstr.	47	17		47	14				41	S		54	54	11	11	24	41	S	F	11	41		11		41
Kinzweiler Kambach	48	18		48	15				42	S		55	55	12	12	25	42	S	F	12	42		12		42
Hehlr. Schwarzwaldstr.	51	21		51	18				46	S		59	59	16	16	29	46	S	F	16	46	alle	16		46
Lederfabrik	56	26		56	23				53	S		7.06	7.06	23	23	36	53	S	F	23	53	30	23		53
Auerbachstraße	—	—		—	—				—	S		—	—	—	—	—	—	S	F	—	—	Min.	—		—
Eschweiler Bushof H.2	4.58	28/30	5.30	58/00	25/30	6.30			6.52	55/00	7.00	08/10	08/10	25/30	25/30	38/40	55/00	8.00	8.00	25/30	55/00		25/30	11.45	55/00
Südstraße	—	35	35	6.05	35	35			58	7.06	06	16	16	36	36	46	8.06	06	06	36	9.06		36	54	12.06
In der Krause	—	42	—	—	42	—			—	—	—	—	—	—	—	—	—	—	—	—	—	—	—	—	—
Weisweiler Frankenpl.	—	45	45	12	—	42	6.45	7.06	14	—	24	24	44	44	54	—	14	14	44	14	—	44	12.02	14	
Weisweiler EWW	—	—	—	—	—	—	—	—	15	—	—	—	45	45	—	—	—	—	—	—	—	—	—	—	—
RWE Kraftwerk	—	—	48	—	45	—	48	—	17	—	—	—	—	—	—	—	—	—	—	—	—	—	—	—	—
Hermann-Hollerith-Str.	—	—	—	6.50	—	—	—	—	7.22	—	—	—	7.50	7.50	—	12	—	—	—	—	—	—	—	—	—
Am Grachtweg	—	5.51	—	—	—	6.51	—	—	—	—	—	—	—	—	—	8.21	—	—	—	—	—	—	—	—	—
St. Johannes	49	—	16	—	—	—	—	—	—	—	—	—	—	—	—	—	—	—	48	18	—	48	—	18	
☒ Weisweiler Bf. H.2	—	—	—	—	—	44	—	—	—	—	—	—	—	—	—	—	16	16	—	—	—	—	—	04	18
Hücheln Wasserfeld	—	53	—	6.20	—	6.46	—	09	—	13	7.27	7.27	—	—	7.57	—	18	18	8.52	9.22	—	11.52	06	12.22	
☒ Langerwehe Bf. H.2	—	5.56	—	—	—	—	—	12	—	16	—	—	—	—	—	—	21	8.21	—	—	—	—	09	—	
Langerw. Schulzentrum	—	—	—	—	—	—	—	7.15	—	7.19	—	—	—	—	—	—	8.24	—	—	—	—	—	12.12	—	

S = nur an Schultagen

F = nur in den Ferien

a = über ☒ Weisweiler Bf. H.1 (5.42 Uhr)

b = fährt ab ☒ Weisweiler Bf. H.1 (6.42 Uhr)

w = fährt ab Eschweiler Bushof als Linie 96 bzw. 98

28/96/98 ▶

Fortsetzung siehe nächste Seite



ASEAG

28/96/98

Alsdorf - Mariadorf - Hoengen - Kinzweiler - Eschweiler Bushof - Weisweiler - Langerwehe

Linie 96: Eschweiler - Langerwehe

Linie 98: Eschweiler - Weisweiler IGP / Gewerbegebiet Am Grachtweg

Fortsetzung

montags bis freitags

Linie:	28	96	28	28	98	96	98	28	28	96	28	96	28	28	28	96	28	28	96	28	28	96	28	28
	S			S			S			S														
DB Alsdorf Annapark H.8	11.44		12.14	12.44				13.14	13.44		14.14		14.44	15.14	15.44		16.14	16.44		17.14	17.44		18.14	18.44
Denkmalplatz	46		16	46				16	46		16		46	16	46		16	46		16	46		16	46
Pommernstraße	—		—	—				—	—		—		—	—	—		—	—		—	—		—	—
Schaufenberg Nordstraße	—		—	—				—	—		—		—	—	—		—	—		—	—		—	—
Alsdorf Gewerbepark	53		23	53				23	53		23		53	23	53		23	53		23	53		23	53
Mariadorf Kirche	57		27	57				27	57		27		57	27	57		27	57		27	57		27	57
Mariadorf Dreieck H.3	01/02		31/32	01/02				31/32	01/02		31/32		01/02	31/32	01/02		31/32	01/02		31/32	01/02		31/32	01/02
Mariadorf Altes Rathaus	12.03		33	13.03				33	14.03		33		15.03	33	16.03		33	17.03		33	18.03		33	19.03
Hoengen Goethestraße	06		36	06				36	06		36		06	36	06		36	06		36	06		36	06
Warden Kirche	08		38	08				38	08		38		08	38	08		38	08		38	08		38	08
Kinzweiler Pannesstr.	11		41	11				41	11		41		11	41	11		41	11		41	11		41	11
Kinzweiler Kambach	12		42	12				42	12		42		12	42	12		42	12		42	12		42	12
Hehlr. Schwarzwaldstr.	16		46	16				46	16		46		16	46	16		46	16		46	16		46	16
Lederfabrik	23		53	23				53	23		53		23	53	23		53	23		53	23		53	23
Auerbachstraße	—		—	—				—	—		—		—	—	—		—	—		—	—		—	—
Eschweiler Bushof H.2	25/30	12.45	55/00	25/30	13.30	13.45		55/00	25/30	14.30	55/00	15.22	25/30	55/00	25/30	16.55	55/00	25/30	17.55	55/00	25/30	18.55	55/00	25/30
Südstraße	36	54	13.06	36	36	51		14.06	36	36	15.06	28	36	16.06	36	17.01	17.06	36	18.01	18.06	36	19.01	19.06	36
In der Krause	—		—	—				—	—		—		—	—	—		—	—		—	—		—	—
Weisweiler Frankenpl.	44	13.02	14	44	44	59	13.59	14	44	44	14	36	44	14	44	09	14	44	09	14	44	09	14	44
Weisweiler EWW	—		—	—				—	—		—		—	—	—		—	—		—	—		—	—
RWE Kraftwerk	—		—	—				—	—		—		—	—	—		—	—		—	—		—	—
Hermann-Hollerith-Str.	—		—	—	13.49			—	—		—		—	—	—		—	—		—	—		—	—
Am Grachtweg	—		—	—		14.04		—	—		—		—	—	—		—	—		—	—		—	—
St. Johannes	48		18	48				18	48		18		48	18	48		18	48		18	48		18	48
DB Weisweiler Bf. H.2	—	04				14.01		—	—		—		—	—		—	—		—	—		—	—	
Hücheln Wasserfeld	12.52	06	13.22	13.52		03		14.22	14.52	47	22	39	15.52	22	16.52	12	22	17.52	12	18.22	18.52	12	19.22	19.52
DB Langerwehe Bf. H.2	—	09				06		—	—		50	15.25	42		16.25		17.15	17.25		18.15			19.15	
Langerw. Schulzentrum	—	13.12				14.09		—	—		14.53		15.45		—		—			—			—	

S = nur an Schultagen



28/96/98 ▶

Fortsetzung siehe nächste Seite

28/96/98

Alsdorf – Mariadorf – Hoengen – Kinzweiler – Eschweiler Bushof – Weisweiler – Langerwehe

Linie 96: Eschweiler – Langerwehe

Linie 98: Eschweiler – Weisweiler IGP / Gewerbegebiet Am Grachtweg

Fortsetzung

montags bis freitags

samstags

Linie:	28	28	28	28	28	28	28	28	28	28	28	28	28	28	28	28	28	28	28	28	28	28			
	N																								
DB Alsdorf Annapark H.8	19.14	19.56		21.00	22.00	23.00		6.00	7.00	7.30		8.13	8.43	9.15	9.45	10.15	10.45	11.15	11.45	12.15	12.45	13.15	13.45	14.15	
Denkmalplatz	16	58		02	02	02		02	02	32		15	45	17	47	17	47	17	47	17	47	17	47	17	
Pommernstraße	—	—		06	06	06		06	06	36		—	—	—	—	—	—	—	—	—	—	—	—	—	
Schaufenberg Nordstraße	—	—		—	—	—		—	—	—		—	—	—	—	—	—	—	—	—	—	—	—	—	
Alsdorf Gewerbepark	23	20.04		—	—	—		—	—	—		22	52	24	54	24	54	24	54	24	54	24	54	24	
Mariadorf Kirche	27	07		08	08	08		08	08	38		26	56	28	58	28	58	28	58	28	58	28	58	28	
Mariadorf Dreieck H.3	31/32	10		—	—	—		—	—	—		8.09	30/32	00/02	32	10.02	32	11.02	32	12.02	32	13.02	32	14.02	32
Mariadorf Altes Rathaus	33	11		11	11	11		11	11	41		10	33	9.03	33	03	33	03	33	03	33	03	33	03	33
Hoengen Goethestraße	36	13		13	13	13		13	13	43		12	36	06	36	06	36	06	36	06	36	06	36	06	36
Warden Kirche	38	15		15	15	15		15	15	45		14	38	08	38	08	38	08	38	08	38	08	38	08	38
Kinzweiler Pannesstr.	41	18		18	18	18		18	18	48		17	41	11	41	11	41	11	41	11	41	11	41	11	41
Kinzweiler Kambach	42	—		—	—	—		—	—	—		18	42	12	42	12	42	12	42	12	42	12	42	12	42
Hehrl. Schwarzwaldstr.	46	21		21	21	21		21	21	51		21	46	16	46	16	46	16	46	16	46	16	46	16	46
Lederfabrik	53	26		26	26	26		26	—	—		—	—	—	—	—	—	—	—	—	—	—	—	—	
Auerbachstraße	—	—		—	—	—		—	26	56		26	53	23	53	23	53	23	53	23	53	23	53	23	53
Eschweiler Bushof H.2	55/00	28/30	21.00	28/30	28/30	28/30	0.30	28/30	28/30	58/00	28/30	55/00	25/30	55/00	25/30	55/00	25/30	55/00	25/30	55/00	25/30	55/00	25/30	55/00	25/30
Südstraße	20.06	35	05	35	35	35	35	35	35	8.05	35	9.06	36	10.06	36	11.06	36	12.06	36	13.06	36	14.06	36	15.06	
In der Krause	—	—		—	—	—		—	—	—		—	—	—	—	—	—	—	—	—	—	—	—	—	
Weisweiler Frankenpl.	14	42	21.12	42	42	42	41	42	42	12	42	14	44	14	44	14	44	14	44	14	44	14	44	14	
Weisweiler EWW	—	—		—	—	—		—	—	—		—	—	—	—	—	—	—	—	—	—	—	—	—	
RWE Kraftwerk	—	—		—	—	—		—	—	—		—	—	—	—	—	—	—	—	—	—	—	—	—	
Hermann-Hollerith-Str.	—	—		—	—	—		—	—	—		—	—	—	—	—	—	—	—	—	—	—	—	—	
Am Grachtweg	—	—		—	—	—		—	—	—		—	—	—	—	—	—	—	—	—	—	—	—	—	
St. Johannes	18	46		46	46	46	44	46	46	16	46	18	48	18	48	18	48	18	48	18	48	18	48	18	
DB Weisweiler Bf. H.2	—	—		—	—	—		6.50	7.50	—	8.50	9.22	9.52	—	—	—	—	—	—	—	—	—	—	—	
Hücheln Wasserfeld	22	20.50		21.50	50	23.50	0.47	—	—	20	—	—	—	22	10.52	11.22	11.52	22	12.52	13.22	13.52	22	14.52	22	
DB Langerwehe Bf. H.2	20.25	—		22.53	—	—		—	—	8.23	—	—	—	10.25	—	—	—	12.25	—	—	—	14.25	—	15.25	
Langerw. Schulzentrum	—	—		—	—	—		—	—	—		—	—	—	—	—	—	—	—	—	—	—	—	—	

N = nur in Nächten vor Samstagen, Sonn- und Feiertagen

28/96/98 ▼

Fortsetzung siehe nächste Seite



ASEAG

28/96/98

Alsdorf - Mariadorf - Hoengen - Kinzweiler - Eschweiler Bushof - Weisweiler - Langerwehe

Linie 96: Eschweiler - Langerwehe

Linie 98: Eschweiler - Weisweiler IGP / Gewerbegebiet Am Grachtweg



Fortsetzung

samstags

sonn- und feiertags

Linie:	28	28	28	28	28	28	28	28	28	28	28	28	28	28	28	28	28	28	28	28	28	28	28	28	N			
DB Alsdorf Annapark H.8	14.45	15.15	15.45	16.45	17.45	18.45	19.51	21.00	22.00	23.00																		
Denkmalplatz	47	17	47	47	47	47	53	02	02	02																		
Pommernstraße	—	—	—	—	—	—	—	06	06	06																		
Schaufenberg Nordstraße																												
Alsdorf Gewerbepark	54	24	54	54	54	54	59	—	—	—																		
Mariadorf Kirche	58	28	58	58	58	58	20.02	08	08	08																		
Mariadorf Dreieck H.3	15.02	32	16.02	17.02	18.02	19.02	05																					
Mariadorf Altes Rathaus	03	33	03	03	03	03	06	11	11	11																		
Hoengen Goethestraße	06	36	06	06	06	06	08	13	13	13																		
Warden Kirche	08	38	08	08	08	08	10	15	15	15																		
Kinzweiler Pannesstr.	11	41	11	11	11	11	13	18	18	18																		
Kinzweiler Kambach	12	42	—	—	—	—	—	—	—	—																		
Hehlr. Schwarzwaldstr.	16	46	16	16	16	16	17	21	21	21																		
Lederfabrik	—	—	—	—	—	—	—	26	26	26																		
Auerbachstraße	23	53	23	23	23	23	23	—	—	—																		
Eschweiler Bushof H.2	25/30	55/00	25/30	25/30	25/30	25/30	25/30	28/30	28/30	28/30	0.30	8.30	28/30	28/30	28/30	28/30	25/30	—	—	—	—	—	—	—	—	—	—	
Südstraße	36	16.06	36	36	36	36	35	35	35	35																		
In der Krause	—	—	—	—	—	—	—	—	—	—																		
Weisweiler Frankenpl.	44	14	44	44	44	44	42	42	42	42	41																	
Weisweiler EWW	—	—	—	—	—	—	—	—	—	—																		
RWE Kraftwerk	—	—	—	—	—	—	—	—	—	—																		
Hermann-Hollerith-Str.	—	—	—	—	—	—	—	—	—	—																		
Am Grachtweg	—	—	—	—	—	—	—	—	—	—																		
St. Johannes	48	18	48	48	48	48	46	46	46	46	44																	
DB Weisweiler Bf. H.2	—	—	—	—	—	—	—	—	—	—	8.50	9.50	—	—	—	—	—	—	—	—	—	—	—	—	—	—	—	
Hücheln Wasserfeld	15.52	16.22	16.52	17.52	18.52	19.52	20.50	21.50	22.50	23.50	0.47																	
DB Langerwehe Bf. H.2	—	—	—	—	—	—	—	—	—	—																		
Langerw. Schulzentrum	—	—	—	—	—	—	—	—	—	—																		

N = nur in Nächten vor Samstagen, Sonn- und Feiertagen

28/96/98

28/96/98

Langerwehe - Weisweiler - Eschweiler Bushof - Kinzweiler - Hoengen - Mariadorf - Alsdorf

Linie 96: Langerwehe - Eschweiler

Linie 98: Gewerbegebiet Am Grachtweg / Weisweiler IGP - Eschweiler

montags bis freitags

Linie:	28	28	28	28	28	52	28	52	96	28	96	52	96	28	52	28	96	96	28	28	28	28	28	28	
	a				k			S		S			S			Sb		F		F				S	
Langerw. Schulzentrum																									
☒ Langerwehe Bf. H.2			5.29	5.59		6.29		7.00				7.30					8.15							10.30	
Hücheln Wasserfeld	4.37	5.04	—	—	6.12	—	6.42	—	7.02	—	7.12	—	7.30	7.42	8.02	—	—	—	8.32	9.02	9.32	10.02	10.32	—	
St. Johannes	41	08	36	6.06	16	36	46	—	06	—	16	—	34	46	06	—	—	—	36	06	36	06	36	37	
Am Grachtweg	—	—	—	—	—	—	—	—	—	—	—	—	—	—	—	—	—	—	—	—	—	—	—	—	
☒ Weisweiler Bf. H.1	—	—	40	10	20	40	50	—	10	7.11	20	—	38	50	10	25	8.25	40	10	40	10	40	41		
Weisweiler Frankenpl.	45	13	43	13	23	43	53	06	13	14	23	36	41	53	13	28	28	43	13	43	13	43	44		
Weisweiler EWW	—	—	—	—	—	—	—	—	—	—	—	—	—	—	—	—	—	—	—	—	—	—	—	—	
RWE Kraftwerk	—	—	—	—	—	—	—	—	—	—	—	—	—	—	—	—	—	—	—	—	—	—	—	—	
Hermann-Hollerith-Str.	—	—	—	—	—	—	—	—	—	—	—	—	—	—	—	—	—	—	—	—	—	—	—	—	
In der Krause	—	—	—	—	—	—	—	—	—	—	—	—	—	—	—	—	—	—	—	—	—	—	—	—	
Südstraße	52	21	51	21	31	51	7.01	14	21	22	31	44	49	8.01	21	36	36	51	21	51	21	51	52		
Eschweiler Bushof H.5	57/00	27/30	57/00	27/30	37/40	57/00	07/10	7.20	27/30	7.28	37/40	7.50	55/00	07/10	27/30	8.42	8.42	57/00	27/30	57/00	27/30	57/00	58/00		
Auerbachstraße	—	—	—	—	—	—	—	—	—	—	—	—	—	—	—	—	—	—	—	—	—	—	—	—	
Lederfabrik	5.02	33	6.03	33	6.43	7.03	7.13	—	33	—	7.43	—	8.03	8.13	33	—	—	9.03	33	10.03	33	11.03	11.03		
Hehrl. Schwarzwaldstr.	06	39	09	39	—	09	—	—	39	—	—	—	09	—	39	—	—	09	39	09	39	09	09		
Kinzweiler Kambach	08	42	12	42	—	12	—	—	42	—	—	—	12	42	—	—	—	12	42	12	42	12	12		
Kinzweiler Pannesstr.	09	43	13	43	—	13	—	—	43	—	—	—	13	43	—	—	—	13	43	13	43	13	13		
Warden Kirche	12	47	17	47	—	17	—	—	47	—	—	—	17	47	—	—	—	17	47	17	47	17	17		
Hoengen Goethestraße	14	50	20	50	—	20	—	—	50	—	—	—	20	50	—	—	—	20	50	20	50	20	20		
Mariadorf Altes Rathaus	17	54	24	54	—	24	—	—	54	—	—	—	24	54	—	—	—	24	54	24	54	24	24		
Mariadorf Dreieck H.1	4.40	18	55	25	55	—	25	—	55	—	—	—	25	55	—	—	—	25	55	25	55	25	25		
Mariadorf Kirche	43	21	59	29	59	—	29	—	59	—	—	—	29	59	—	—	—	29	59	29	59	29	29		
Alsdorf Gewerbepark	46	24	6.03	33	7.03	—	33	—	8.03	—	—	—	33	9.03	—	—	—	33	10.03	33	11.03	33	33		
Schaufenberg Nordstraße	—	—	—	—	—	—	—	—	—	—	—	—	—	—	—	—	—	—	—	—	—	—	—	—	
Pommernstraße	—	—	—	—	—	—	—	—	—	—	—	—	—	—	—	—	—	—	—	—	—	—	—	—	
Denkmalplatz	52	30	10	40	10	—	40	—	10	—	—	—	40	10	—	—	—	40	10	40	10	40	40		
☒ Alsdorf Annapark	4.54	5.32	6.12	6.42	7.12	—	7.42	—	8.12	—	—	—	8.42	9.12	—	—	—	9.42	10.12	10.42	11.12	11.42	11.42		

S = nur an Schultagen

F = nur in den Ferien

k = fährt ab Langerwehe Kirche (6.28 Uhr)

a = fährt ab Langerwehe Abzweigung Jüngersdorf (5.26 Uhr)

b = fährt ab Langerwehe Abzweigung Jüngersdorf (8.12 Uhr)

28/96/98

Fortsetzung siehe nächste Seite

ASEAG

28/96/98

Langerwehe - Weisweiler - Eschweiler Bushof - Kinzweiler - Hoengen - Mariadorf - Alsdorf

Linie 96: Langerwehe - Eschweiler

Linie 98: Gewerbegebiet Am Grachtweg / Weisweiler IGP - Eschweiler



Fortsetzung

montags bis freitags

Linie:	28	28	28	28	28	96	28	96	98	28	28	98	28	98	96	28	98	98	28	98	28	98	98	28
						S		S						R	S									
Langerw. Schulzentrum						13.15		14.00							15.35									
☒ Langerwehe Bf. H.2				12.30		17		02							37	15.30						16.28		
Hücheln Wasserfeld	11.02	11.32	12.02		13.02		13.32			14.02	14.29		14.59					15.59					17.02	
St. Johannes	06	36	06	37	06		36			06	33		15.03		37			16.03			35		06	
Am Grachtweg									14.04			14.44				15.44						16.44		
☒ Weisweiler Bf. H.1	10	40	10	41	10		40	07		10	37		07		41			07					10	
Weisweiler Frankenpl.	13	43	13	44	13	23	43	10		13	40		10	15.32	43	44		16.02	10	16.32	40		17.04	13
Weisweiler EWW														33				03		33			05	
RWE Kraftwerk														35				05		35				
Hermann-Hollerith-Str.									15			55		40			55	10		40		55	10	
In der Krause											43		13						13		43			
Südstraße	21	51	21	52	21	31	51	18	21	21	51	15.01	21	46	51	52	16.01	16	21	46	51	17.01	16	21
Eschweiler Bushof H.5	27/30	57/00	27/30	58/00	27/30	13.40	57/00	14.24	14.27	27/30	57/00	15.07	27/30	15.52	15.57	58/00	16.07	16.22	27/30	16.52	57/00	17.07	17.22	27/30
Auerbachstraße																								
Lederfabrik	33	12.03	33	13.03	33	14.03				33	15.03		33		16.03			33		17.03			33	
Hehlr. Schwarzwaldstr.	39	09	39	09	39	09				39	09		39		09			39		09			39	
Kinzweiler Kambach	42	12	42	12	42	12				42	12		42		12			42		12			42	
Kinzweiler Pannesstr.	43	13	43	13	43	13				43	13		43		13			43		13			43	
Warden Kirche	47	17	47	17	47	17				47	17		47		17			47		17			47	
Hoengen Goethestraße	50	20	50	20	50	20				50	20		50		20			50		20			50	
Mariadorf Altes Rathaus	54	24	54	24	54	24				54	24		54		24			54		24			54	
Mariadorf Dreieck H.1	55	25	55	25	55	25				55	25		55		25			55		25			55	
Mariadorf Kirche	59	29	59	29	59	29				59	29		59		29			59		29			59	
Alsdorf Gewerbepark	12.03	33	13.03	33	14.03	33				15.03	33		16.03		33			17.03		33			18.03	
Schaufenberg Nordstraße																								
Pommernstraße																								
Denkmalplatz	10	40	10	40	10	40				10	40		10		40			10		40			10	
☒ Alsdorf Annapark	12.12	12.42	13.12	13.42	14.12	14.42				15.12	15.42		16.12		16.42			17.12		17.42			18.12	

S = nur an Schultagen

R = nur freitags

Fortsetzung siehe nächste Seite

28/96/98

28/96/98

Langerwehe – Weisweiler – Eschweiler Bushof – Kinzweiler – Hoengen – Mariadorf – Alsdorf

Linie 96: Langerwehe – Eschweiler

Linie 98: Gewerbegebiet Am Grachtweg / Weisweiler IGP – Eschweiler

Fortsetzung

montags bis freitags

samstags

Linie:	98	28	28	28	28	28	28	28	98	28	52	28	28	28	28	28	28	28	28	28	28	28	28	28	
	p										c														
Langerw. Schulzentrum																									
☒ Langerwehe Bf. H.2	17.30		18.30							23.04							8.29						10.29		
Hücheln Wasserfeld	—	18.02	—	19.02	20.05	21.05	22.07						7.05	7.35	8.05	—	9.02	9.32	10.02	—	11.02	11.32	12.02		
St. Johannes		37	06	37	06	09	09	11		11			09	39	09	36	06	36	06	36	06	36	06	36	06
Am Grachtweg	17.14	—	—	—	—	—	—	—	23.05	—															
☒ Weisweiler Bf. H.1	—	41	10	41	10	12	12	—	—	—				12	42	12	40	10	40	10	40	10	40	10	40
Weisweiler Frankenpl.	—	44	13	44	13	15	15	15	12	15	5.14	6.15	6.43	15	45	15	43	13	43	13	43	13	43	13	43
Weisweiler EWW	—	—	—	—	—	—	—	—	—	—															
RWE Kraftwerk	—	—	—	—	—	—	—	—	—	—															
Hermann-Hollerith-Str.	25	—	—	—	—	—	—	—	—	—															
In der Krause	—	—	—	—	—	—	—	—	—	—															
Südstraße	31	52	21	52	21	22	22	22	20	22	21	22	50	22	52	22	51	21	51	21	51	21	51	21	51
Eschweiler Bushof H.5	17.37	58/00	27/30	58/00	27/30	27/30	27/30	27/30	23.25	27/30	26/30	27/30	6.55	27/30	57/00	27/30	57/00	27/30	57/00	27/30	57/00	27/30	57/00	27/30	
Auerbachstraße														32	8.02	32	9.03	33	10.03	33	11.03	33	12.03	33	
Lederfabrik	18.03	33	19.03	33	32	32	32	32	32	32	5.32	32													
Hehr. Schwarzwaldstr.	09	39	09	39	36	36	36	36	36	36	36	36	36	06	36	09	39	09	39	09	39	09	39	09	
Kinzweiler Kambach	12	42	12	42	—	—	—	—	—	—							12	42	12	42	12	42	12	42	
Kinzweiler Pannesstr.	13	43	13	43	39	39	39	39	39	39				39	09	39	13	43	13	43	13	43	13	43	
Warden Kirche	17	47	17	47	42	42	42	42	42	42	42	42	42	12	42	17	47	17	47	17	47	17	47	17	
Hoengen Goethestraße	20	50	20	50	44	44	44	44	44	44	44	44	14	44	20	50	20	50	20	50	20	50	20	50	
Mariadorf Altes Rathaus	24	54	24	54	47	47	47	47	47	47	47	47	17	47	24	54	24	54	24	54	24	54	24	54	
Mariadorf Dreieck H.1	25	55	25	55	—	—	—	—	—	—						25	55	25	55	25	55	25	55	25	
Mariadorf Kirche	29	59	29	59	49	49	49	49	49	49	49	49	19	49	29	59	29	59	29	59	29	59	29	59	
Alsdorf Gewerbepark	33	19.03	33	20.03	—	—	—	—	—	—							33	10.03	33	11.03	33	12.03	33	13.03	
Schaufenberg Nordstraße	—	—	—	—	—	—	—	—	—	—															
Pommernstraße	—	—	—	—	52	52	52	52	52	52	52	52	22	52	—	—	—	—	—	—	—	—	—	—	
Denkmalplatz	40	10	40	10	57	57	57	57	57	57	57	57	27	57	40	10	40	10	40	10	40	10	40	10	
☒ Alsdorf Annapark	18.42	19.12	19.42	20.12	20.59	21.59	22.59	23.59	23.59	23.59	6.59	7.59	8.29	8.59	9.42	10.12	10.42	11.12	11.42	12.12	12.42	13.12	13.12	13.12	

c = fährt ab ☒ Weisweiler Bf. H.2 (Abfahrt 2 Minuten vor der Abfahrtszeit an Wasserfeld)

p = fährt ab Haltestelle Weisweiler Frankenplatz in Richtung Hücheln; die Haltestellen Berliner Ring, Zukunft und Elektrowerk werden nicht bedient

▲ 28/96/98

Fortsetzung siehe nächste Seite



 ASEAG

28/96/98

Langerwehe - Weisweiler - Eschweiler Bushof - Kinzweiler - Hoengen - Mariadorf - Alsdorf

Linie 96: Langerwehe - Eschweiler

Linie 98: Gewerbegebiet Am Grachtweg / Weisweiler IGP - Eschweiler



Fortsetzung

samstags

sonn- und feiertags

Linie:	28	28	28	28	28	28	28	28	28	28	28	28	28	28	28	28	28	28	28	28	28	28	28	28	
															c	c									
Langerw. Schulzentrum																									
☒ Langerwehe Bf. H.2	12.29				14.29		15.29																		
Hücheln Wasserfeld	—	13.02	13.32	14.02	—	15.02	—	16.02	17.05	18.07	19.07	20.07	23.07	8.07	9.07	10.07	11.07	12.07	—	—	—	19.07	20.07	23.07	
St. Johannes	36	06	36	06	36	06	36	06	09	11	11	11	11	11	11	11	11	11	—	—	—	11	11	11	
Am Grachtweg	—	—	—	—	—	—	—	—	—	—	—	—	—	—	—	—	—	—	—	—	—	—	—	—	
☒ Weisweiler Bf. H.1	40	10	40	10	40	10	40	10	12	—	—	—	—	—	—	—	—	—	—	—	—	—	—	—	
Weisweiler Frankenpl.	43	13	43	13	43	13	43	13	15	15	15	15	15	15	15	15	15	15	—	—	—	15	15	15	
Weisweiler EWW	—	—	—	—	—	—	—	—	—	—	—	—	—	—	—	—	—	—	—	—	—	—	—	—	
RWE Kraftwerk	—	—	—	—	—	—	—	—	—	—	—	—	—	—	—	—	—	—	—	—	—	—	—	—	
Hermann-Hollerith-Str.	—	—	—	—	—	—	—	—	—	—	—	—	—	—	—	—	—	—	—	—	—	—	—	—	
In der Krause	—	—	—	—	—	—	—	—	—	—	—	—	—	—	—	—	—	—	—	—	—	—	—	—	
Südstraße	51	21	51	21	51	21	51	21	22	22	22	22	22	22	22	22	22	22	—	—	—	22	22	22	
Eschweiler Bushof H.5	57/00	27/30	57/00	27/30	57/00	27/30	57/00	27/30	27/30	27/30	27/30	27/30	alle	27/30	27/30	27/30	27/30	27/30	27/30	alle	27/30	27/30	alle	27/30	
Auerbachstraße	13.03	33	14.03	33	15.03	33	16.03	33	32	32	32	—	60	—	—	—	—	—	—	60	—	—	60	—	
Lederfabrik	—	—	—	—	—	—	—	—	—	—	—	32	Min.	32	32	32	32	32	32	Min.	32	32	Min.	32	
Hehrl. Schwarzwaldstr.	09	39	09	39	09	39	09	39	37	37	37	36	36	36	36	36	36	36	37	37	36	36	36	36	
Kinzweiler Kambach	12	42	12	42	12	42	12	—	—	—	—	—	—	—	—	—	—	—	—	—	—	—	—	—	
Kinzweiler Pannesstr.	13	43	13	43	13	43	13	43	41	41	41	39	39	39	39	39	39	41	—	—	41	39	39	39	
Warden Kirche	17	47	17	47	17	47	17	47	44	44	44	42	42	42	42	42	42	44	—	—	44	42	42	42	
Hoengen Goethestraße	20	50	20	50	20	50	20	50	47	47	47	44	44	44	44	44	44	44	47	—	47	44	44	44	
Mariadorf Altes Rathaus	24	54	24	54	24	54	24	54	50	50	50	47	47	47	47	47	47	47	50	—	50	47	47	47	
Mariadorf Dreieck H.1	25	55	25	55	25	55	16.25	55	51/55	51/55	51/55	—	—	—	—	—	—	51/55	—	—	51/55	—	—	—	
Mariadorf Kirche	29	59	29	59	29	59	—	59	58	58	58	49	49	49	49	49	49	49	58	—	58	49	49	49	
Alsdorf Gewerbepark	33	14.03	33	15.03	33	16.03	—	17.03	18.01	19.01	20.01	—	—	—	—	—	—	13.01	—	—	20.01	—	—	—	
Schaufenberg Nordstraße	—	—	—	—	—	—	—	—	—	—	—	—	—	—	—	—	—	04	—	—	04	—	—	—	
Pommernstraße	—	—	—	—	—	—	—	—	—	—	—	52	52	52	52	52	52	—	—	—	—	52	52	52	
Denkmalplatz	40	10	40	10	40	10	—	10	07	07	07	57	57	57	57	57	57	09	—	—	09	57	57	57	
☒ Alsdorf Annapark	13.42	14.12	14.42	15.12	15.42	16.12	—	17.12	18.09	19.09	20.09	20.59	23.59	8.59	9.59	10.59	11.59	13.11	—	—	20.11	20.59	23.59	23.59	

c = fährt ab ☒ Weisweiler Bf. H.2 (Abfahrt 2 Minuten vor der Abfahrtszeit an Wasserfeld)

28/96/98