




Haltestellen:

● Vaals Grenze
 ↑ Püngelerstraße
 ● Keltenstraße
 ● Schmiedgasse
 ● Reutershag
 ● Steppenberg
 ● Westfriedhof
 ● Venskyhäuschen
 ● Kuckelkorn
 ● Gartenstraße
 ●  Schanz (Vaalser Straße)
 ● Karlsgraben
 ● Annastraße (Hans-Stercken-Platz)
 ● Alter Posthof
 ● Eisenbrunnen
 ●  Aachen Bushof
 ● Hansemannplatz
 ● Kaiserplatz
 ● Scheibenstraße
 ● Josefskirche (Justizzentrum)
 ● Elsassstraße
 ●  Bahnhof Rothe Erde
 ● Zeppelinstraße
 ● Adenauerallee
 ● Schönforst

Haltestellen (Fortsetzung):

● Trierer Platz
 ● Königsberger Str. (Polizeipräsidium)
 ● Brand Eckenerstraße
 ● Brand Ringstraße
 ● Brand
 ● Steinebrück
 ● Rollefbachweg (Jugendbildungsstätte)
 ● Kornelimünster Klausen
 ● Napoleonsberg (Eifelsteig)
 ● Kornelimünster
 ● Venwegener Straße
 ● Iternberg
 ● Walheim Schmittchen
 ● Walheim
 ● Hahn Steinbruch
 ● Hahn Kirche
 ● Abzweigung Venwegen
 ● Alt Breinig
 ● Breinig Stockemer Straße
 ● Breinigerheide
 ● Breinig Bahnhof
 ● Breinig Denkmal
 ● Breinig Kirche
 ↓ Breinig Entengasse

35/135

Vaals Grenze – Westfriedhof – Aachen Bushof – Brand – Kornelimünster – Walheim – Breinig

Die Schnellbus-Linie 135 hält nicht überall.

montags bis freitags

Linie:	35	35	35	35	35	35	35	35	35	135	35	135	35	35	35	35	35	35	35	35/N1	
	u	a																		Nw	
Vaals Grenze			6.47	11.47	12.17	14.47	15.17	15.47	16.17	16.47	17.17	17.47	18.17	18.47						22.38	1.11
Keltenstraße			48	48	18	48	18	48	18	48	18	48	18	48						39	12
Reutershag			51	51	21	51	21	51	21	51	21	51	21	51	19.51					42	15
Westfriedhof			53	53	23	53	23	53	23	53	23	53	23	53	53					44	17
Kuckelkorn			57	57	27	57	27	57	27	57	27	57	27	57	57					47	20
DB Schanz H.5 (Vaals Str.)			7.00	12.00	30	15.00	30	16.00	30	17.00	30	18.00	30	19.00	20.00					49	22
Karlsgraben			02	02	32	02	32	02	32	02	32	02	32	02	02					50	23
Elisenbrunnen H.1			07	07	37	07	37	15.57	07	16.27	37	07	37	07	37	07	21.10			55	27/30
Aachen Bushof H.12			10	10	40	10	40	16.00	10	30	40	10	40	10	40	10	12/15	57/00		32	
Kaiserplatz H.1			13	13	43	13	43	03	13	33	43	13	43	13	43	13	13	18	23.03	34	
Josefskirche (Justizzentrum)			16	alle	16	46	alle	16	46	—	16	—	46	16	46	16	16	21	06	37	
Elsassstraße			18	60	18	48	30	18	48	—	18	—	48	18	48	18	18	23	08	39	
DB Bf. Rothe Erde H.2			20	Min.	20	50	Min.	20	50	08	20	38	50	20	50	20	20	24	09	40	
Adenauerallee			23	23	53	23	53	—	23	—	53	23	53	23	53	23	23	27	12	42	
Trierer Platz			27	27	57	27	57	—	27	—	57	27	57	27	57	27	27	30	15	45	
Brand Ringstraße	5.58	7.03	33	33	13.03	33	16.03	17	33	47	17.03	33	18.03	33	19.03	33	33	36	21	54	
Brand	6.00	05	35	35	05	35	05	19	35	49	05	35	05	35	05	35	35	38	23	52	
Napoleonsberg (Eifelsteig)	04	09	39	39	09	39	09	23	39	53	09	39	09	39	09	39	39	42	27	59	
Kornelimünster	05	10	40	40	10	40	10	24	40	54	10	40	10	40	10	40	40	43	28	2.00	
Walheim	09	14	44	44	14	44	14	28	44	58	14	44	14	44	14	44	44	47	32	2.03	
Hahn Kirche	11	16	46	46	16	46	16	30	46	17.00	16	46	16	46	16	46	46	49	34	w	
Abzw. Venwegen	13	18	48	48	18	48	18	16.31	48	17.01	18	48	18	48	18	48	48	51	36		
Breinergerheide	17	22	52	52	22	52	22	52	22	52	22	52	22	52	22	52	52	55	40		
Breinig Entengasse	6.21	7.26	7.56	12.56	13.26	15.56	16.26	16.56	17.26	17.56	18.26	18.56	19.26	19.56	20.56	21.59	23.44				

N = nur in Nächten vor Samstagen, Sonn- und Feiertagen

u = kommt als Linie 27 oder 37 von Aachen

a = mit Linie 25 bzw. 15 bis Brand Ringstraße, dort umsteigen

w = fährt ab Elisenbrunnen als Linie N1 über Driescher Hof nach Walheim und weiter in Richtung Oberforstbach

35/135 ▶



Die Schnellbus-Linie 135 hält nicht überall.

Linie:	samstags										sonn- und feiertags																			
	35	35	35	35	35	35	35	35	35	35/N1	35	35	35	35	35	35	35	35	35	35/N1										
	a										w										Nw									
Vaals Grenze	6.08		8.35	9.35	10.47		18.47		20.35	22.38	1.11				10.38	12.35	14.35	16.35	18.35	20.35	22.38	1.11								
Keltenstraße	09		36	36	48		48		36	39	12				39	36	36	36	36	36	39	12								
Reutershag	12		39	39	51		51	19.51	39	42	15	6.42			42	39	39	39	39	39	42	15								
Westfriedhof	14		41	41	53		53	53	41	44	17	44			44	41	41	41	41	41	44	17								
Kuckelkorn	17		44	44	57		57	57	44	47	20	47			47	44	44	44	44	44	47	20								
DB Schanz H.5 (Vaalser Str.)	19		47	47	11.00		19.00	20.00	47	49	22	5.49	49		49	47	47	47	47	47	49	22								
Karlsgraben	20		49	49	02		02	02	49	50	23	50	50		50	49	49	49	49	49	50	23								
Elisenbrunnen H.1	25		54	54	07		07	07	54	55	27/30	55	55		55	54	54	54	54	54	55	27/30								
Aachen Bushof H.12	27/30		57/00	57/00	10		10	10	57/00	57/00	32	57/00	57/00	9.00	57/00	57/00	57/00	57/00	57/00	57/00	57/00	32								
Kaiserplatz H.1	33		9.03	10.03	13		13	13	21.03	23.03	34	6.03	7.03	03	11.03	13.03	15.03	17.03	19.03	21.03	23.03	34								
Josefskirche (Justizzentrum)	36		06	06	16	alle	16	16	06	06	37	06	06	06	06	06	06	06	06	06	06	37								
Elsassstraße	38		08	08	18	60	18	18	08	08	39	08	08	08	08	08	08	08	08	08	08	39								
DB Bf. Rothe Erde H.2	39		09	09	20	Min.	20	20	09	09	40	09	09	09	09	09	09	09	09	09	09	40								
Adenauerallee	42		12	12	23		23	23	12	12	42	12	12	12	12	12	12	12	12	12	12	42								
Trierer Platz	45		15	15	27		27	27	15	15	45	15	15	15	15	15	15	15	15	15	15	45								
Brand Ringstraße	51	8.21	21	21	33		33	33	21	21	54	21	21	21	21	21	21	21	21	21	21	54								
Brand	53	23	23	23	35		35	35	23	23	52	6.23	23	23	23	23	23	23	23	23	23	52								
Napoleonsberg (Eifelsteig)	57	27	27	27	39		39	39	27	27	59	27	27	27	27	27	27	27	27	27	27	59								
Kornelimünster	58	28	28	28	40		40	40	28	28	2.00	28	28	28	28	28	28	28	28	28	28	2.00								
Walheim	7.02	32	32	32	44		44	44	32	32	2.03	32	32/34	32/34	32/34	32/34	32/34	32/34	32/34	32	32	2.03								
Hahn Kirche	04	34	34	34	46		46	46	34	34	w	34	36	36	36	36	36	36	36	34	34	w								
Abzw. Venwegen	06	36	36	36	48		48	48	36	36		36	38	38	38	38	38	38	38	36	36									
Breinerheide	10	40	40	40	52		52	52	40	40		40	42	42	42	42	42	42	42	40	40									
Breinig Entengasse	7.14	8.44	9.44	10.44	11.56		19.56	20.56	21.44	23.44		7.44	9.46	11.46	13.46	15.46	17.46	19.46	21.44	23.44										

N = nur in Nächten vor Samstagen, Sonn- und Feiertagen

a = mit Linie 25 bzw. 15 bis Brand **Ringstraße**, dort umsteigenw = fährt ab **Elisenbrunnen** als **Linie N1** über **Driescher Hof** nach Walheim und weiter in Richtung Oberforstbach

montags bis freitags

Linie:	35	135	35	35	35	35	35	135	35	35	35	35	35	35	35	35	35	35	35	35	35		
			S		F														p	p	a		
Breinig Entengasse			6.30	6.58	7.20	7.30	8.00		9.00		13.00	13.30	14.00		16.30	17.00	18.00	19.00	19.56	21.00	22.15	23.15	
Breingerheide			33	7.01	23	33	03		03		03	33	03		33	03	03	03	59	03	18	18	
Abzw. Venwegen		6.05	36	04	26	36	06	8.35	06		06	36	06		36	06	06	06	20.02	06	21	21	
Hahn Kirche			06	37	05	27	37	07	36	07		07	37	07		37	07	07	03	07	22	22	
Walheim			10	41	09/11	31	41	11	40	11		11	41	11		41	11	11	11/14	06/08	10	25	25
Kornelimünster			15	46	16	36	46	16	45	16		16	46	16		46	16	16	19	13	15	30	30
Napoleonsberg (Eifelsteig)			16	47	17	42	47	17	46	17		17	47	17		47	17	17	20	14	16	31	31
Brand	5.51	22	53	23	48/53	53	23	52	23		23	53	23		53	23	23	26	19	21	36	23.36	
Brand Ringstraße	52	23	54	24	54	54	24	53	24		24	54	24		54	24	24	27	20	22	37		
Trierer Platz	56	—	59	29	59	29	—	29	—		29	59	29		59	29	29	32	20.25	21.26	41		
Adenauerallee	59	—	7.02	32	8.02	8.02	32	—	32	alle	32	14.02	32	alle	17.02	32	32	35				44	
DB Bf. Rothe Erde H.1	6.03	30	06	36	06	06	36	9.00	36	60	36	06	36	30	06	36	36	39				48	
Elsassstraße	04	—	08	38	08	08	38	—	38	Min.	38	08	38	Min.	08	38	38	41				49	
Josefskirche (Justizzentrum)	06	—	10	40	10	10	40	—	40		40	10	40		10	40	40	43				51	
Kaiserplatz H.6	09	36	13	43	13	13	43	06	43		43	13	43		13	43	43	46				54	
Aachen Bushof H.11	12/15	40	17	47	17	17	47	10	47		47	17	47		17	47	47	50				57/00	
Elisenbrunnen H.4	17	6.43	20	50	20	20	50	9.13	50		50	20	50		20	50	50	53				23.02	
Karlsgraben	21		24	54	24	24	54		54		54	24	54		24	54	54	57				06	
DB Schanz H.6 (Vaalser Str.)	22		26	56	26	26	56		56		56	26	56		26	56	56	59				07	
Kuckelkorn	24		28	58	28	28	58		58		58	28	58		28	58	58	20.01				09	
Westfriedhof	27		31	8.01	31	31	9.01		10.01		14.01	31	15.01		31	18.01	19.01	04				12	
Reutershag	29		33	03	33	33	03		03		03	33	03		33	03	03	06				14	
Keltenstraße	31		35	05	35	35	05		05		05	35	05		35	05	05	08				16	
Vaals Grenze	6.33		7.37	8.07	8.37	8.37	9.07		10.07		14.07	14.37	15.07		17.37	18.07	19.07	20.10				23.18	

S = nur an Schultagen F = nur in den Ferien

a = an Haltestelle Brand besteht Anschluss an Linie 25 bzw. 55 nach Aachen

p = am Trierer Platz besteht Anschluss an Linie 45 nach Aachen

35/135

Breinig – Walheim – Kornelimünster – Brand – Aachen Bushof – Westfriedhof – Vaals Grenze

Die Schnellbus-Linie 135 hält nicht überall.



 ASEAG

Linie:	samstags													sonn- und feiertags										
	35	35	35	35	35	35	35	35	35	35	35	35	35	35	35	35	35	35	35	35	35	35	35	
	a													a										
Breinig Entengasse	7.15	8.13	9.13	10.00	11.00		16.00	17.00	18.00	19.00	20.13	22.15	23.15	8.15	10.15	12.13	14.13	16.13	18.13	20.13	22.15	23.15		
Breingerheide	18	16	16	03	03		03	03	03	03	16	18	18	18	18	16	16	16	16	16	18	18		
Abzw. Venwegen	21	19	19	06	06		06	06	06	06	19	21	21	21	21	19	19	19	19	19	21	21		
Hahn Kirche	22	20	20	07	07		07	07	07	07	20	22	22	22	22	20	20	20	20	20	22	22		
Walheim	25	23	23	11	11		11	11	11	11/14	23	25	25	25	25	23	23	23	23	23	25	25		
Kornelimünster	30	28	28	16	16		16	16	16	19	28	30	30	30	30	28	28	28	28	28	30	30		
Napoleonsberg (Eifelsteig)	31	29	29	17	17		17	17	17	20	29	31	31	31	31	29	29	29	29	29	31	31		
Brand	36	34	9.34	23	23		23	23	23	26	34	36	23.36	36	36	34	34	34	34	34	36	23.36		
Brand Ringstraße	37	35		24	24		24	24	24	27	35	37	37	37	35	35	35	35	35	37				
Trierer Platz	41	40		29	29		29	29	29	32	40	41	41	41	40	40	40	40	40	41				
Adenauerallee	44	43		32	32	alle	32	32	32	35	43	44	44	44	43	43	43	43	43	44				
☒ Bf. Rothe Erde H.1	48	47		36	36	60	36	36	36	39	47	48	48	48	47	47	47	47	47	48				
Elsasstraße	49	48		38	38	Min.	38	38	38	41	48	49	49	49	48	48	48	48	48	49				
Josefskirche (Justizzentrum)	51	50		40	40		40	40	40	43	50	51	51	51	50	50	50	50	50	51				
Kaiserplatz H.6	54	53		43	43		43	43	43	46	53	54	54	54	53	53	53	53	53	54				
Aachen Bushof H.11	57/00	57/00		47	47		47	47	47	50	57/00	57/00	57/00	57/00	57/00	57/00	57/00	57/00	57/00	57/00				
Elisenbrunnen H.4	8.02	9.03		50	50		50	50	50	53	21.03	23.02	9.02	11.02	13.03	15.03	17.03	19.03	21.03	23.02				
Karlsgraben	06	07		54	54		54	54	54	57	07	06	06	06	07	07	07	07	07	06				
☒ Schanz H.6 (Vaalser Str.)	07	08		56	56		56	56	56	59	08	07	07	07	08	08	08	08	08	07				
Kuckelkorn	09	10		58	58		58	58	58	20.01	10	09	09	09	10	10	10	10	10	09				
Westfriedhof	12	13		11.01	12.01		17.01	18.01	19.01	04	13	12	12	12	13	13	13	13	13	12				
Reutershag	14	15		03	03		03	03	03	06	15	14	14	14	15	15	15	15	15	14				
Keltenstraße	16	17		05	05		05	05	05	08	17	16	16	16	17	17	17	17	17	16				
Vaals Grenze	8.18	9.19		11.07	12.07		17.07	18.07	19.07	20.10	21.19	23.18	9.18	11.18	13.19	15.19	17.19	19.19	21.19	23.18				

a = an Haltestelle Brand besteht Anschluss an Linie 25 bzw. 55 nach Aachen



 35/135