




## Vaals Grenze – Westfriedhof – Aachen Bushof – Brand – Niederforstbach – Kornelimünster – Schleckheim – Lichtenbusch



**Beachten Sie bitte unsere Sonderfahrpläne an Heiligabend/Weihnachten, Silvester/Neujahr und Karneval.**

## montags bis freitags

	x	ua	Suaw	Fua	Sua	Sx	S	ar
<b>Vaals Grenze</b>	4.18	4.53					11.17	
Kellenstraße	19	54				7.17 8.17	18 18	
Reutershag	22	57				21 21	21	
Westfriedhof	24	59				23 23	23	
Kuckelkorn	27	5.02				27 27	27	
 Schanz H.5 (Vaalser Str.)	29	04				30 30	30	
Karlsgraben	30	05				32 32	32	
Eisenbrunnen H.1	35	10				37 37	37	
<b>Aachen Bushof H.12</b>	37/40	12/15				40 40	13.42 14.12 14.42 15.12 15.42 16.12 16.42 17.12 18.12	
Kaiserplatz H.1	43	18				43 43	43	
Josefskirche (Justizzentrum)	46	21				46 21 51	51 21 51 21 51 21	
Elsasstraße	48	23				48 48 alle	48 23 53 23 53 23 53 23	
 Bf. Rothe Erde H.2	49	24				50 50 60	55 25 55 25 55 25 55 25	
Adenauerallee	52	27 5.57			7.18 53 53 Min.	53 28 58	58 28 58 28 58 28 58 28	
Trierer Platz	55	30 6.00				22 57 57	14.02 32 15.02 32 16.02 32 17.02 32	
Brand Ringstraße	5.01	36 06 6.28 6.51 7.08			28 8.03 9.03	12.03 38 08 13.28 08 38 08 38 08	38 08 38 08 38 08 38 18.02 38	
Brand	5.03	38 08 30 53 53 10 30 05 05			05 05 05	05 40 10 30 10 40 10/15 40 10 40 10 40 10	40 10 40 10 40 10 40 04 40	
Brand Schwimmhalle	40	10 32 55 55 12 32 07 07			07 07	42 12 32 12 42 17 42 12 42 12 42	42 12 42 12 42 12 42 06 42	
Niederforstbach	42	12 34 57 57 14 34 09 09			09 09	44 14 34 14 44 19 44 14 44 14 44 14 44	44 14 44 14 44 14 44 08 44	
Kornelimünster Schulberg	46	16 38 7.01 7.01 18 38 13 13			13 13	48 18 38 18 48 23 48 18 48 18 48 18 48	48 18 48 18 48 18 48 12 48	
Schleckhm Aachener Str	50	20 42 05 05 22 42 17 17			17 17	52 22 42 22 52 27 52 22 52 22 52 22 52	52 22 52 22 52 22 52 16 52	
Schleckheim Kapelle	—	—	06/10	06	—	43	18 53 23 43 23 53 28 53 23 53	23 53 23 53 17 53
Oberforstbach	—	—	12	08	—	45	20 55 25 45 25 55 30 55 25 55	25 55 25 55 19 55
SCHUMAG	51	21 43			23	18		
Pascalstraße	53	23 46	w	—	26	21		
<b>Lichtenbusch</b>	5.56 6.26	6.49 7.17 7.13 7.29 7.50 8.24 9.25				12.25 13.00 13.30 13.50 14.30 15.00 15.35 16.00 16.30 17.00 17.30 18.00 18.24 19.00		

S = nur an Schultagen

F = nur in den Ferien

r = kommt als Schnellbus-Linie 173 von Aachen

w = fährt ab **Schleckheim Kapelle als Linie 11** bis Lichtenbusch und weiter nach Aachena = mit Linie 25 bzw. 15 bis Brand **Ringstraße**, dort umsteigen

x = mit Linie 45 bis Adenauerallee, dort umsteigen

u = kommt als Linie 27 oder 37 von Aachen

Fortsetzung siehe nächste Seite

	montags bis freitags		samstags		sonn- und feiertags															
	w	w	a	a	w	w	w	w	w	w	w	w	w	w	w	w	w	w	w	
<b>Vaals Grenze</b>	19.17	21.38 23.38	5.09	7.08	10.17	19.17	21.38 23.38	9.38 11.35 13.35 15.35 17.35 19.35 21.38 23.38												
Keltenstraße	18	39 39	10	09	18	18	39 39	39 36 36 36 36 39 39												
Reutershaag	21	42 42	13	12	21	21	42 42	42 39 39 39 39 42 42												
Westfriedhof	23	44 44	15	14	23	23	44 44	44 41 41 41 41 41 44 44												
Kuckelkorn	27	47 47	18	17	27	27	47 47	47 44 44 44 44 44 47 47												
<b>Schanz H.5 (Vaalser Str.)</b>	30	49 49	20	19	30	30	49 49	49 47 47 47 47 47 49 49												
Karlisgraben	32	50 50	21	20	32	32	50 50	50 49 49 49 49 49 50 50												
Eisenbrunnen H.1	18.42	37 20.39 55 55	25	25	37	37	20.39 55 55	55 54 54 54 54 54 55 55												
<b>Aachen Bushof H.12</b>	45	40 42/45 57/00 57/00	27/30 27/30	40	40	40 42/45 57/00 57/00	8.00 57/00 57/00 57/00 57/00 57/00 57/00 57/00													
Kaiserplatz H.1	48	43 48 22.03 0.03	32	33	43	43	48 22.03 0.03	03 10.03 12.03 14.03 16.03 18.03 20.03 22.03 0.03												
Josefskirche (Justizzentrum)	51	46 51 06 06	35	36	46	46	51 06 06	06 06 06 06 06 06 06 06												
Elsassstraße	53	48 53 08 08	37	38	48	48	alle	08 08 08 08 08 08 08 08												
<b>Bf. Rothe Erde H.2</b>	55	50 54 09 09	38	39	50	50	60	09 09 09 09 09 09 09 09												
Adenauerallee	58	53 57 12 12	40	42	53	53	Min.	53 57 12 12												
Trierer Platz	19.02	57 21.00 15 15	43	45	57	57	21.00 15 15	15 15 15 15 15 15 15 15												
Brand Ringstraße	08 20.03	06 21 21	49	51	8.51	9.51 11.03	20.03	06 21 21												
Brand	10	05 08 23 23	50	53	53	53	05	08 23 23												
Brand Schwimmhalle	12	07 10 25 25	52	55	55	55	07	10 25 25												
Niederforstbach	14	09 12 27 27	54	57	57	57	09	12 27 27												
Kornelimünster Schulberg	18	13 16 31 31	58	8.01	9.01	10.01	13	16 31 31												
Schleckhm Aachener Str	22	17 20 35 35	6.01	05	05	05	17	20 35 35												
Schleckheim Kapelle	23	18 21/25 36/40 36	02	06	06	06	18	21 36/40 36												
Oberforstbach	25	20 27 42 0.38	04	08	08	08	20	23 42 0.38												
SCHUMAG																				
Pascalstraße																				
<b>Lichtenbusch</b>	19.30	20.25 21.32 22.47	6.09	8.13	9.13	10.13 11.25	20.25 21.28 22.47	6.38 8.47 10.47 12.45 14.45 16.45 18.45 20.47 22.47												

**a** = mit Linie 25 bzw. 15 bis Brand Ringstraße, dort umsteigen

**w** = fährt ab Schleckheim Kapelle als Linie 11 bis Lichtenbusch und weiter nach Aachen

**⚡** = ALT (Anruf-Linientaxi); fährt nur nach Anmeldung (mindestens 30 Minuten vor der Abfahrtszeit) unter Tel. 0241 4013999. Es gilt der AVV-Tarif. In Brand besteht Anschluss an Linie 35 von Aachen Bushof. Fährt ab Lichtenbusch weiter nach Sief – Schmithof Kirche.

## montags bis freitags

	a	qrg	S	S	S	F	Sh	Fh							r							
<b>Lichtenbusch</b>		6.00	6.35	S	7.05	7.22	7.25	7.40	8.05	8.30	12.30	13.35	14.07	14.35	15.12	15.35	16.05	16.37	17.07	17.32	18.00	18.32
Pascalstraße		—	—	—	—	—	—	—	—	—	—	—	12	—	17	—	—	42	12	37	—	37
SCHUMAG	5.51	—	—	—	—	—	—	—	—	—	—	—	14	—	19	—	—	44	14	39	—	39
Oberforstbach		07	42	7.02	12	29	32	47	12	37	37	42	—	42	—	42	12	—	—	—	—	07
Schleckheim Kapelle		—	09	44	04	14	31	34	14	39	44	—	—	44	—	44	14	—	—	—	—	09
Schleckhm Aachener Str		52	10	45	05	15	32	35	15	40	45	15	45	20	45	15	45	15	45	15	40	10
Kornelimünster Schulberg		55	13	48	08	18	35	38	18	43	48	18	48	23	48	18	48	18	48	18	43	13
Niederforstbach	6.00	18	53	13	23	40	43	58	7.58	23	48	48	53	28	53	23	53	23	53	23	48	18
Brand Schwimmhalle	02	20	55	15	25	42	45	8.00	8.00	25	50	55	25	55	30	55	25	55	25	55	20	50
Brand	6.04	23	58	18	28	48	48	8.03	8.03	28	53	58	28	58	33	58	28	58	28	53	18.23	53
Brand Ringstraße		24	59	19	29	49	49			29	54	54	59	29	59	34	59	29	59	29	54	54
Trierer Platz		29	7.04	24	34	54	54			34	59	alle	59	14.04	34	15.04	39	16.04	34	17.04	34	59
Adenauerallee		32	07	27	37	57	57			37	9.02	60	13.02	07	37	07	42	07	37	07	37	18.02
<b>Bf. Rothe Erde H.1</b>		36	11	31	41	8.01	8.01			41	06	Min.	06	11	41	11	46	11	41	11	41	06
Elsassstraße		38	13	33	43	03	03			43	08	13	43	13	43	13	43	13	43	13	43	08
Josefskirche (Justizzentrum)		40	15	35	45	05	05			45	10	15	45	15	50	15	45	15	45	15	45	10
Kaiserplatz H.6		43	18	38	48	08	08			48	13	18	48	18	53	18	48	18	48	18	48	13
<b>Aachen Bushof H.11</b>		47	22	42	52	12	12			52	17	22	52	22	57	22	52	22	52	22	52	17
Eisenbrunnen H.4		50	7.25	7.45	7.55	8.15	8.15			8.55	20	20	14.25	14.55	15.25	16.00	16.25	16.55	17.25	17.55	20	20
Karlgraben		54								24	24										24	24
<b>Schanz H.6 (Vaals Str.)</b>		56								26	26										26	26
Kuckelkorn		58								28	28										28	28
Westfriedhof		7.01								31	31										31	31
Reutershag	5.14	03								33	33										33	33
Keltenstraße		16								35	35										35	35
<b>Vaals Grenze</b>	5.18	7.07								9.37	13.37										18.37	19.37

Fortsetzung siehe nächste Seite

g = ab Brand weiter als Linie 27 oder 37 über Gewerbegebiet Eilendorf Süd nach Aachen Bushof

h = ab Brand weiter als Schnellbus-Linie 173 nach Aachen Bushof – Uniklinik

r = an Haltestelle Brand besteht Anschluss an Linie 25 bzw. 35 nach Aachen

S = nur an Schultagen

F = nur in den Ferien

a = mit Linie 45 bis Reutershag, dort umsteigen

q = kommt als Linie 11 aus Richtung Lichtenbusch

Fortsetzung	montags bis freitags			samstags			sonn- und feiertags																			
	r	p	p	r	p	p	r	p	p	🚐																
<b>Lichtenbusch</b>	19.03	19.35	20.29	21.59	23.14	6.14	7.14	8.27	9.27	10.30	11.30	18.30	19.33	21.14	23.14	6.42	9.14	11.12	13.12	15.12	17.12	19.12	21.14	23.14		
Pascalstraße SCHUMAG	—	40	—	—	—	—	—	—	—	—	—	—	—	—	—	—	—	—	—	—	—	—	—	—	—	
Oberforstbach	10	—	36	22.06	21	21	34	34	37	37	37	37	40	21	21	48	21	19	19	19	19	19	19	19	21	21
Schleckheim Kapelle	12	—	38	08	23	23	23	36	39	39	39	39	42	23	23	49	23	21	21	21	21	21	21	21	23	23
Schleckheim Aachener Str	13	43	39	09	24	24	24	37	37	40	40	40	43	24	24	50	24	22	22	22	22	22	22	22	24	24
Kornelimünster Schulberg	16	46	42	12	27	27	27	40	40	43	43	43	46	27	27	53	27	25	25	25	25	25	25	27	27	27
Niederforstbach	21	51	47	17	32	32	32	45	45	48	48	48	51	32	32	57	32	30	30	30	30	30	30	32	32	32
Brand Schwimmhalle	23	53	49	19	34	34	34	47	47	50	50	53	34	34	34	58	34	32	32	32	32	32	32	34	34	34
Brand	19.26	56	51	21	36	36	7.36	49	49	53	53	53	56	36	36	7.00	36	34	34	34	34	34	34	36	36	36
Brand Ringstraße	57	52	22	37	37	37	50	50	54	54	54	54	57	37	37	37	35	35	35	35	35	35	35	37	37	37
Trierer Platz	20.02	20.56	22.26	41	41	41	8.55	9.55	59	59	59	59	20.02	41	41	41	40	40	40	40	40	40	40	41	41	41
Adenauerallee	05	44	44	44	44	44	11.02	12.02	60	19.02	05	44	44	44	44	44	44	43	43	43	43	43	43	44	44	44
☞ <b>Bf. Rothe Erde H.1</b>	09	48	48	48	48	48	06	06	Min.	06	09	48	48	48	48	48	47	47	47	47	47	47	47	48	48	48
Elisassstraße	11	49	49	49	49	49	08	08	08	08	08	11	49	49	49	49	48	48	48	48	48	48	48	49	49	49
Josefskirche (Justizzentrum)	13	51	51	51	51	51	10	10	10	13	51	51	51	51	51	51	50	50	50	50	50	50	50	51	51	51
Kaiserplatz H.6	16	54	54	54	54	54	13	13	13	13	13	16	54	54	54	54	53	53	53	53	53	53	53	54	54	54
<b>Aachen Bushof H.11</b>	20	57/00	57/00	17	17	17	20	57/00	57/00	17	17	20	57/00	57/00	57/00	57/00	57/00	57/00	57/00	57/00	57/00	57/00	57/00	57/00	57/00	57/00
Eisenbrunnen H.4	23	0.02	7.02	20	20	20	20	23	22.02	0.02	0.02	20	23	22.02	0.02	10.02	12.03	14.03	16.03	18.03	20.03	20.03	22.02	0.02	0.02	0.02
Karligraben	27	06	06	06	06	06	24	24	24	27	06	06	06	06	06	06	07	07	07	07	07	07	07	06	06	06
☞ <b>Schanz H.6 (Vaaiser Str.)</b>	29	07	07	07	07	07	26	26	26	26	26	26	29	07	07	07	08	08	08	08	08	08	08	07	07	07
Kuckelkorn	31	09	09	09	09	09	28	28	28	28	28	28	31	09	09	09	10	10	10	10	10	10	10	09	09	09
Westfriedhof	34	12	12	12	12	12	31	31	31	31	31	34	12	12	12	12	13	13	13	13	13	13	13	12	12	12
Reutershag	36	14	14	14	14	14	33	33	33	33	33	36	14	14	14	14	15	15	15	15	15	15	15	14	14	14
Keltenstraße	38	16	16	16	16	16	35	35	35	35	35	38	16	16	16	16	17	17	17	17	17	17	17	16	16	16
<b>Vaals Grenze</b>	20.40	0.18	7.18	11.37	12.37	19.37	20.40	22.18	0.18	0.18	0.18	10.18	12.19	14.19	16.19	18.19	20.19	22.18	0.18	0.18	0.18	0.18	0.18	0.18	0.18	0.18

r = am Haltestelle Brand besteht Anschluss an Linie 25 bzw. 35 nach Aachen

p = am Trierer Platz besteht Anschluss an Linie 45 nach Aachen

🚐 = ALT (Anruf-Liniertaxi), fährt nur nach Anmeldung (mindestens 30 Minuten vor der Abfahrtszeit) unter Tel. 0241 4013999. Es gilt der AVV-Tarif. In Brand besteht Anschluss an Linie 35 nach Aachen Bushof.